

**Kommunedelplan for
idrett, friluftsliv og
fysisk aktivitet 2020 -
2030**



Foto: Øivind Arvola

Innholdsfortegnelse

1. Innledning	4	Anleggsutvikling	24
Bakgrunn og planprosess	4	Toppidrett	26
Statlige føringer	5	Arrangement	27
Fylkeskommunale føringer	5	Integrering og inkludering	27
Kommunale føringer	5	4. Friluftsliv og fysisk aktivitet	28
Formål	6	Friluftsfvaltningen	29
Innhold og avgrensning	7	Friluftslivets egenart	31
I store trekk siden sist	7	Opplevelse	31
2. HARSTAD – ATTRAKTIV HELE LIVET	9	Betydning for folkehelse	32
Kommunens rolle	11	Grønn kulturhistorie	33
Samarbeid	12	Sosial betydning	33
Frivillighet som en folkebevegelse	12	Aktivitetsoversikt	33
Barn og unge	13	Kart og friluftsanlegg	34
Rammevilkår	13	Statlig sikring av friluftsområder .	34
3. Idrett	15	Kartlegging og verdisetting av friluftsområder i Harstad	34
Idrettsforvaltningen	16	Plan for friluftslivets ferdselsårer .	35
Harstad Idrettsråd	16	Tilrettelegging	36
Aktivitetsoversikt	17	VEDLEGG 1: Handlingsplan 2020- 2023	
Eierskap idrettsanlegg	17	VEDLEGG 2: Anleggsplan 2020-2023	
Kommunale utgifter til idrett	18	VEDLEGG 3: Hoveddokument friluftsområder i Harstad	
Idrettsanlegg i Harstad	18	VEDLEGG 4: Folkeparken utviklingsplan	
Anleggsstatus	18		
Større anlegg under planlegging .	24		
Ny idrettshall	24		
Ny golfbane	24		
Ny trafikkpark	24		
Havbad i Harstad sentrum	24		

1. Innledning



Foto: Øivind Arvola

Kultur, idrett og friluftsliv er helt avgjørende for Harstad kommunes ambisjon om å være en attraktiv by hele livet. Det krever aktiv samfunnsplanlegging for å ivareta disse interessene, og for å få til en fornuftig tilrettelegging og organisering av de ulike aktivitetene.

Kommunens engasjement for allsidig fysisk aktivitet, idrett og friluftsliv er begrunnet ut fra at aktivitetene har en egen- og nytteverdi. Egenverdien tar utgangspunkt i at det sentrale er selve opplevelsen av å utøve aktiviteten. Glede og mestring er gode begreper i denne sammenhengen. Nyttet verdien av fysisk aktivitet, idrett og friluftsliv er fra det offentlige side særlig knyttet til helseperspektivet, både fysisk og psykisk. Den positive effekten som aktivitet har for det forebyggende helsearbeidet, bidrar til bedre livskvalitet og bedre selvopplevd helse for enkeltpersoner.

Målet med å legge planer knyttet til idrett, friluftsliv og fysisk aktivitet er for å sikre Harstadsamfunnet muligheten til å leve et fullverdig liv. Planen skal gi oss strategier på hvordan vi best mulig kan gi et tilbud på dette feltet til alle i Harstad i årene som kommer.

Bakgrunn og planprosess

Revidering av gjeldende kommunedelplan for fysisk aktivitet naturopplevelser 2010-2013 og utarbeide ny plan knyttet til kommunens satsning på idrett, friluftsliv og fysisk aktivitet frem mot 2030.

Kommunestyret vedtok 16.12.2010 kommunedelplan for fysisk aktivitet og naturopplevelse 2010-2013. Planen var utarbeidet i tråd med nasjonale retningslinjer.

Kommunestyret vedtok i 2016 kommunens planstrategi 2016-2019. Den konkluderte at det var behov for revisjon av gjeldende kommunedelplanen. Med revisjon menes en fullstendig gjennomgang av planen med saksbehandling etter plan og bygningslovens bestemmelser.

Det legges opp til et 10 års perspektiv på plandokumentet. Eventuell revidering helt eller delvis vurderes i behandlingen av kommunal planstrategi. I forbindelse med saksbehandling av mottatt spillemiddelsøknader viser det seg nødvendig å gjennomføre rullering av

handlingsdelen hvert år som følge av endret framdrift på aktuelle tiltak og prosjekter.

Harstad kommunestyre har vært prosjekteier. Planarbeidet har vært ledet av administrasjonen ved drift- og utbyggingstjenesten, og arbeidsgruppen har bestått av tverrseksjonelle enheter i kommune. Arbeidet har blitt gjennomført med bred medvirkning, både fra paraplyorganisasjoner, det frivillige idretts- og friluftslivet i Harstad og enkeltpersoner. Innspillene er gitt gjennom ulike temamøter, fagutredelser og spørreskjema, jfr. vedlegg 1.

Statlige føringer

Meld. St 26 (2011-2012) *Den norske idrettsmodellen* slår fast at en framtidsrettet idrettspolitik skal legge til rette for at befolkningen har mulighet til å delta i idrett og fysisk aktivitet på alle nivåer.

Meld. St. 18 (2015-2016) *Friluftsliv* vil ta vare på friluftsliv som en levende og sentral del av norsk kulturarv og nasjonal identitet, og som en viktig kilde til høyere livskvalitet og bedre helse for alle. Hovedmålsettingen i friluftslivspolitikken er at en stor del av befolkningen driver jevnlig med friluftsliv. Regjeringen vil derfor at friluftsliv i nærmiljøet skal prioriteres i det offentlige friluftslivsarbeidet.

Med utgangspunkt i folkehelsemeldingen *Mestring og muligheter* (Meld. St. 19, 2014 2015) vil regjeringen utvikle en folkehelsepolitikk som skaper muligheter og forutsetninger for at hver enkelt av oss kan mestre eget liv. God helse er en av våre viktigste ressurser, både som samfunn og som enkeltindivider.

I formålsbestemmelsen i folkehelseloven er det blant annet slått fast at loven skal bidra til en samfunnsutvikling som

fremmer folkehelse og utjevning av sosiale helseforskjeller, og fremme trivsel, gode sosiale og miljømessige forhold.

Fylkeskommunale føringer

Ny regional plan for idrett og fysisk aktivitet (periode uavklart) er under planlegging, og skal bidra til en ny langsiktig og samlet satsning som løser felles behov i nye Troms og Finnmark fylkeskommune.

Regional plan for friluftsliv, vilt og innlandsfisk 2016-2027 har som hovedmål om at alle i Troms skal ha mulighet og kunnskap til å drive friluftsliv som positiv aktivitet for helse og trivsel.

Kommunale føringer

Den nye samfunnsplanen for Harstad kommune 2019 – 2031 er kommunens overordnede styringsverktøy, og inneholder mål og strategier for Harstad kommune som lokalsamfunn.

Attraktiv hele livet har vært Harstads visjon i mange år. Den er godt innarbeidet, og det er bred kjennskap til den blant kommunens befolkning.

Samfunnsplanen er førende for innsatsområdene i kommunens 4-årige handlingsplan og budsjett. Den skal følges opp i arealplanen, virksomhetsplanen og andre planer med konkrete prosjekter og tiltak.

Kommuneplanens arealdel ble vedtatt av kommunestyret 03.09.2020.

Kommunen har laget egen oversikt over helsetilstand og påvirkningsfaktorer i Harstad 2019. Det er et sentralt dokument i utarbeidelsen av kommunedelplanens strategier og tiltak. Denne oppdateres jevnlig.

Som en del av aldersreformen «Leve hele livet» jobber Harstad for å være et

aldersvennlig lokalsamfunn. I dette inngår blant annet tilrettelegging for fysisk aktivitet og sosial omgang uansett aldersgruppe.

Formål

Kommunedelplan for idrett, friluftsliv og fysisk aktivitet vil være kommunens viktigste styringsdokument for å nå kommunens mål på feltet. Den skal gi oss strategier på hvordan vi best mulig kan gi et tilbud på dette feltet til alle i Harstad i årene som kommer frem mot 2030. I tillegg til å være et arbeidsverktøy for kommunens administrasjon skal planen også gi forutsigbarhet for hele idretts- og friluftslivet i Harstad.

Formålet med en kommunedelplan er å styre samfunnsutviklingen på ønskede temaer og områder, der all utvikling og etablering skjer på en bærekraftig måte – miljømessig, sosialt og økonomisk.

Planen er ikke juridisk bindende, men skal gi kommunestyret føringer i forbindelse med rullering av handlingsplanen for anlegg, knyttes opp mot samfunnsplanen, reguleringsplaner og virksomhetsplanen. Den ivaretar også det lovpålagte grunnlaget for å få tildelt spillemidler. Anlegg for idrett, fysisk aktivitet og friluftsliv som det søkes spillemidler til må være innarbeidet i en kommunal plan.

Innhold og avgrensningⁱⁱ

Den forrige kommunedelplanen for fysisk aktivitet og naturopplevelser har en bred tilnærming til idretts- og friluftslivet i Harstad, og beskriver alle områder. En gjennomgang viser at de fleste tiltakene i hovedsak er helt eller delvis gjennomført. Noe gjennomføres kontinuerlig i den dagligdagse virksomheten. Kunstfrossen skøytebane på Kanebogen Stadion og storhall for fotballen er ikke etablert.

Arbeidet med å revidere kommunedelplanen har tatt utgangspunkt i de nåværende fokusområder for å videreføre en bred plan for hele idretts- og friluftsfeltet. Det er likevel foretatt justeringer ut fra dagens situasjon. Blant annet er kommunedelplanen nært knyttet opp mot kommunenes nye samfunnsplan for de neste 12 årene med de nye definerte langsiktige utfordringer, mål og strategier. Innspillene fra de ulike medvirkningsprosessene har i denne sammenheng gitt kommunen gode signaler om ønsket utvikling for alle som bor og jobber i kommunen.

Kommunen har to roller på idretts- og friluftsfeltet, både som produsent av tjenester, og tilrettelegger og samarbeidspart for ulike aktører. Derfor er både egne oppgaver og tjenester, og eksterne aktører og tilbud omtalt i planen.

Kultur er ord som kan bli brukt i mange forskjellige sammenhenger. I det utvidet kulturbegrepet inkluderer det også idrett og friluftsliv. Kommunen vedtok i 2020 en egen strategisk plan for kultur 2020 – 2030.

I store trekk siden sist

Siden forrige kommunedelplan for idrett, friluftsliv og fysisk aktivitet ble vedtatt har aktiviteten vært stor. Større

idrettsarrangement, idretts- og friluftslivsaktiviteter er gjennomført. Over flere år har vi registrert en økning i antall spillemiddelsøknader og søknadssum. Kommunale og privateide anlegg for idrett og fysisk aktivitet er realisert. Nye anleggsplaner og aktiviteter er under planlegging.

Det er blant annet bygget ny innendørs fotballhall (Tianhallen) i Kilbotn i 2019. Her er også kommunens mesterskapsarena for ski som over tid er utviklet til å tilfredsstille skiarrangement på høyt nivå.

Etter at reguleringsplanen for Blåbærhaugen fritidsområde i 2017 ble vedtatt har Harstad Cykleklubb etablert to BMX-baner som sto ferdig i 2019. Sykkelklubben har videre ambisjoner om å utvikle Blåbærhaugen sykkelpark.

Sollifjellet alpintenter har etablert ny løypetrase med tilhørende heis- og lysanlegg. Det er også laget skileikanlegg for de alle minste. Sollifjellet Alpintenter er ment å ha en funksjon i et mulig Alpin-VM 2027 i Narvik. Det pågår en reguleringsendring i området.

Videre ble Seljestad idrettshall ferdigstilt i 2012. Ny gymsal innlemmet i Harstad skole sto ferdig i 2018. Stangnes friidrettsanlegg ble ferdigstilt i 2012. Landsåshallen og Harstadhallen ble rehabilitert i perioden 2018-2020. Nytt lysanlegg til Harstad stadion og Kanebogen stadion sto ferdig i 2017. Nytt i Hålogalandshallen ble ferdig i 2020. Det er etablert toalettbygg i Folkeparken og ved Gressholmen. Turstier, turveier og kunstgressbaner er kontinuerlig rehabilitert. Det er bygget flere nærmiljøanlegg enn tidligere, særlig i tilknytning til ordinære idrettsanlegg, skoler og i tilknytning til bo- og/eller aktivitetsområder.

Harstad kommunestyre vedtok i 2016 en ordning om gratis halleie for barn og unge i kommunale idrettsanlegg. Vedtaket omfattet også en avsetning om



FNs 17 bærekraftsmål, kategorisert som økonomisk, sosial og miljømessig bærekraft, ligger til grunn for samfunnsmålene til Harstad kommune. På toppen troner «Samarbeid for å nå målene»

driftsstøtte til privateide fotballhaller slik at barn og unge får redusert leie.

På bakgrunn av lag og foreningers utfordringer med mellomfinansiering vedtok kommunestyret høsten 2019 en ordning hvor kommunen kan forskuttere spillemidler til lag og foreninger som står for utbygging av private idrettsanlegg.

Videre ble det inngått samarbeidsavtale mellom Harstad idrettsråd og Harstad kommune for perioden 2015-2019. Samarbeidsavtalen ble fornyet i 2020.

Prosjekt «Idrettsbyen Harstad» ble vedtatt av Harstad-idretten i 2017. Prosessen har resultert i flere utredelser og en samlet prioritering av behov.

Harstad kommune ble i 2015 medlem av Midtre Hålogaland friluftsråd som fra 2020 består av 9 medlemskommuner fra Ofoten og Sør-Troms.

2. HARSTAD – ATTRAKTIV HELE LIVET



Foto: Fred Åge Hol

I Harstad jobber vi hardt for å leve opp til vårt slagord – *attraktiv hele livet*.

Alle har en betydningsfull rolle i å gjøre Harstad til et mer attraktivt sted å bo, jobbe og oppleve. Kommunen skal prioritere sitt arbeid ut fra målene og strategiene i planen.

Blant annet skal vi:

Sikre attraktivitet, framkommelighet og sikkerhet for gående og syklende året rundt og i hele kommunen

Utvikle møteplasser og aktiviteter som bidrar til fellesskap, engasjement og deltakelse både i sentrum og nærmiljøene

Tilrettelegge og sikre friluftsområder, parker og nærmiljøanlegg for tilgjengelighet og aktivitet i hele kommunen

Sørge for anlegg og områder som inspirerer og gir muligheter til variert aktivitet, kultur, idrett og friluftsliv for alle innbyggere, uavhengig av økonomiske, sosiale og fysiske forutsetninger

Bygge opp under en sterk frivillighetskultur

Sikre at strandsonen og skjærgården er tilgjengelig for allmennheten og sørge for fullføring av Stien Langs Sjøen

Ruste Harstad for gjennomføring av små og store arrangementer; fysisk, kunnskapsmessig og med god kultur for samarbeid og sambruk

Attraktivt hele livet		
Harstad har en framtidrettet og ansvarlig vekst, der all utvikling og etablering skjer på en bærekraftig måte – miljømessig, sosialt og økonomisk		
Inkluderende kommune med bankende småbyhjerter	Attraktivt opplevelsesby tett på naturen	Innovasjonsby med mangfold og kvalitet i utdanning og arbeidsplasser
Harstad er en trygg og inkluderende kommune med rom for alle, og der alle har mulighet for å få informasjon og aktivt medvirke i saker som angår dem	Harstad har et attraktivt og levende sentrum, kjent for tilgang på opplevelser, og med møteplasser og aktivitet året rundt	Harstad er en attraktiv universitetsby som tilbyr utdanning på alle nivå, tilpasset samfunnets og næringslivets behov
I Harstad lever alle innbyggere et liv under forhold som fremmer verdighet, helse og mestring	Harstad har et bredt spekter av kultur- og idrettstilbud, samt omgivelser som er tilgjengelig for alle og som er tilrettelagt for fysisk aktivitet og en sunn livsstil	Harstad har et framtidrettet næringsliv, med god tilgang på kompetanse for morgendagens utfordringer
Harstad har utviklet sine urbane kvaliteter som kompakt by med attraktive distrikter og trygge og mangfoldige nærmiljøer	Harstad er en attraktiv destinasjon for besøkende, med god tilgang på natur- og kulturopplevelser	Harstad kommune er en attraktiv arbeidsgiver, og en aktiv pådriver for innovasjon og samskaping

Hovedvisjon og de tre delvisjonene utdypet med mål for samfunnsutviklingen i kommuneplan 2019-2031

Våre prioriterte innsatsområder i kommende periode vil være:

Hverdagsaktivitet

Innbyggerne i Harstad skal bevege seg mer i hverdagen.

Egenorganisert aktivitet

Innbyggerne i Harstad har mulighet til friluftsliv og egenorganisert fysisk aktivitet i nærheten av der de bor.

Inkludering

Alle innbyggere i Harstad har mulighet til bevegelsesglede på sine premisser.

Idrett

Idretten har en sterk rolle for en mer fysisk aktiv befolkning i Harstad.

Hverdagsaktiviteten går ned. 74 % av den voksne befolkningen oppgir at de driver fysisk aktivitet minst en gang i uka eller oftere. Kun én av tre nordmenn oppfyller anbefalingene fra helsemyndighetene om minst 150 minutter moderat fysisk aktivitet i uka. Vi trener oftere, vi trener hardere og vi trener mer, men den daglige aktiviteten, hverdagsaktiviteten, er vesentlig redusert de siste 20 årene. Dette har først og fremst sammenheng med en endring i livsstil og vaner. Stillesittende jobber, en høy andel personbiler, medie- og kommunikasjonsbruk har gitt oss helt andre forutsetninger for fysisk aktivitet enn våre forfedre hadde. Som et direkte resultat av dette ser vi en framvekst av livsstilssykdommer og helseplager.

Denne problemstillingen er belyst i føringer både lokalt, regionalt og

nasjonalt. Man ønsker at innbyggerne skal øke hverdagsaktiviteten ved å ta i bruk beina eller sykkelen mer, for å komme seg til skole, arbeid og fritidsaktiviteter.

Det er et økende søkelys på å tilrettelegge for ulike aktiviteter og arenaer for **egenorganisert aktivitet** for å sikre at størst mulig del av befolkningen er i aktivitet. I tillegg ser man at unge som slutter med organisert idrett ikke slutter å være fysisk aktive, men heller driver med fysisk aktivitet utenfor idretten. Nærhet til friluftsmuligheter og ulike anlegg er avgjørende for hvor mye man tar dem i bruk.

For å skape **et inkluderende nærmiljø** må det tilrettelegges for fysisk aktivitet for grupper med behov for spesiell tilrettelegging. Det å få disse gruppene i aktivitet, kan være avgjørende for den enkeltes livskvalitet og helse. Fysisk aktivitet i fellesskap med andre er en viktig inkluderingsarena.

Statens overordnede mål med idrettspolitikken er å legge til rette for at alle som ønsker det skal ha mulighet til å delta i idrett eller drive egenorganisert fysisk aktivitet på alle nivåer. Den viktigste forutsetningen for dette er økt satsing på anlegg for idrett og egenorganisert aktivitet. **Den organiserte idretten** og den norske idrettsmodellen innebærer at det skal være et aktivitetstilbud innenfor den organiserte idretten for alle. Ved å inkludere så mange som mulig i barne- og ungdomsidretten er det et mål å skape grunnlag for livslang glede av å drive idrett og fysisk aktivitet. Samtidig er det svært viktig for regjeringen å bidra til at samfunnet skal være godt tilrettelagt for egenorganisert fysisk aktivitet. Idretten er derfor viktig i seg selv, som fellesskapsarena og på grunn av dens potensial til å bidra til å løse utfordringer på andre samfunnsområder.

Kommunens rolle

I løpet av den kommende planperioden vil en del ting se annerledes ut i Harstad. Kommunen må kontinuerlig jobbe med å imøtekomme framtidens behov. Det blir viktigere å gjøre tjenestene våre mer tilgjengelig, både ved å utnytte digitale muligheter og ved å utvikle våre felles møteplasser, både i sentrum og bydelene. Spesielt er det viktig å legge til rette for fysiske møteplasser for barn og unge, og sørge for bredde i fritidstilbudene.

Kommunens oppdrag er å legge til rette for et kultur-, idrett- og friluftstilbud for alle. Kommunen skal ha en god oversikt, se helheten og ta en aktiv rolle som tilrettelegger. Det innebærer blant annet å ha oppdatert og god oversikt over relevant og forskningsbasert kunnskap.

Et mangfoldig kultur-, idrett- og friluftstilbud er også viktig for å sikre integrering, redusere utenforskap og gi god folkehelse. Her har kommunen en særskilt rolle.

For frivilligheten skal kommunen være tilrettelegger, koordinator, samarbeidspartner, rådgiver og økonomisk bidragsyter.

Kommunen fremmer fysisk aktivitet ved å stimulere frivillige organisasjoners innsats, og ved å være pådriver og tilrettelegger i anleggsutviklingen. I kommende planperiode skal kommunens engasjement være spesielt rettet mot [barn og unge, og hverdagsmosjonisten](#).

Harstad får i årene fremover flere eldre. Fysisk aktivitet er viktig for å forebygge funksjonsfall og utsette hjelpebehovet for eldre. Gjennom tilrettelegging for hverdagsaktivitet og lavterskelaktivitet for alle aldersgrupper vil kommunen bidra til økt livskvalitet i befolkningen.

Kommunen skal tilrettelegge for gode og tilgjengelige anlegg og områder, både for organisert og egenorganisert aktivitet.

For at flest mulig skal være fysisk aktive hver dag, er det viktig med god informasjon om helsefordelene ved fysisk aktivitet og naturopplevelse og eksisterende tilbud. Nærhet til idrettsanlegg og ulike typer av friområder, og et allsidig og variert aktivitetstilbud er avgjørende. Tilrettelegging for fysisk aktivitet som en naturlig del av hverdagen til, fra og i jobb/skole/barnehage, vil være viktig for mange.

Samarbeid

Harstad kommune har samarbeid og dialog med en rekke aktører også utenfor kommunen, både offentlige myndigheter, organisasjoner, kompetansemiljøer og frivilligheten. De viktigste er følgende:

Nasjonalt nivå:

- Kulturdepartementet
- Idrettsforbundet og særforbund på nasjonalt nivå
- Nasjonale organisasjoner

Regionalt nivå:

- Fylkesmannen
- Fylkeskommunen
- Troms og Finnmark idrettskrets
- Idrettens organer – krets nivå
- Midtre Hålogaland friluftsråd
- Forum for natur og friluftsliv Troms

Lokalt nivå:

- Idrettsrådet i Harstad
- Dialog med idrettslag - i konkrete saker og da i forståelse med idrettsrådet
- Lokale friluftsgesellskaper
- Velforeninger
- Andre deler av frivilligheten

Kompetansemiljøer:

- NTNU, bla Senter for idrettsanlegg og teknologi (SIAT)
- Olympiatoppen
- Rådgivende firmaer

Frivillighet som en folkebevegelse

Hvordan ville kommunen vår være uten frivillighet? Uten idrettslagene, uten frivillighet, uten alle de gledes fylte barneøynene, og stemmene som sier «du er flink, du greide det». Uten de viktige samtalene ved middagsbordet om begeistring og om det som kan forbedres. Uten mammaene og pappaene som bruker det meste av sin fritid på sine og andres barn, drar tidlig fra jobb fordi de har sagt ja til å lede den tidlige treningen, lage vaffelrøren før arrangement, eller planlegge byggingen av det neste idrettsanlegget med kompetanse og glød.

Norge er et av de landene i den vestlige verden der flest mennesker deltar i frivillig arbeid. Frivillighet og dugnad er ofte omtalt som limet i mange nærmiljø. Innen idrett, kultur, friluftsliv og andre aktiviteter, samfunns- og politisk engasjement er frivilligheten forutsetning. Frivillighet genererer verdiskaping og aktivitet, formidler kompetanse, fremmer folkehelse, viderefører tradisjoner og er en viktig samfunnsbygger. Frivillige organisasjoner bidrar til å skape sosial tilhørighet, styrker bånd mellom innbyggerne og setter samfunnsinteresser på dagsorden. Dette har en dokumentert stor helsegevinst, også utover effekten av fysisk aktivitet.

Frivilligheten har en viktig rolle i kommunen og er en bærebjelke i lokalsamfunnet. Med sine 2,2 millioner medlemmer engasjerer norsk idrett ca. 700.000 mennesker til frivillig virksomhet til beste for barn og unge, og lokalmiljøet.

Harstadidretten samlet sett utøver en frivillig innsats på **ca. 60 millioner** kroner hvert eneste år, som tilsvarer **119 årsverk**.

Den frivillige innsatsen som friluftsgesellskapene i Troms utøver er ikke kartlagt. De 13 organisasjonene som er formelt tilsluttet Forum for natur og friluftsliv Troms har ca. 15 000 medlemmer. I tillegg kommer en rekke bygdelag og andre foreninger som tilrettelegger for friluftslivet.

DNT Harstad registrerer en medlemsvekst på 6,1 % fra 2018 til 2019. Medlemstall pr. oktober 2019 var 1910.

Innsatsen er formidabel, og de langt fleste idrettslagene og friluftsgesellskapene i kommunen drives nesten utelukkende med frivillig arbeid. Verdiskapningen i denne sammenheng vil derfor være uvurderlig.

Barn og ungeⁱⁱⁱ

Harstad kommune ønsker at flest mulig barn og unge tar del i organiserte idrettskultur- og fritidsaktiviteter. God helse hos barn og unge er et viktig grunnlag for å mestre livet og dets utfordringer.

Dette kan oppnås ved å legge til rette for at barn og unge i Harstad får delta i meningsfulle og kompetansegivende kultur- og fritidsaktiviteter.

Ungdata undersøkelsen 2018 i Harstad kartlegger hvordan barn og unge har det, også i fritiden. Undersøkelsen viser blant annet at de aller fleste, 63 % har gjennom oppveksten deltatt i organiserte fritidsaktiviteter i Harstad. Dagens ungdom er opptatt av trening. 47 % oppgir at de trener minst 5 ganger i uka og 24 % 3-4 ganger i uka. 50 % svarer at de trener i et idrettslag og 49 % trener på egen hånd. 28 % svarer at de trener på treningsstudio.

Ungdata viser at de fleste ungdommer i Harstad (65 %) er fornøyd med lokalmiljøet sitt, men at det er ønske om flere og bedre møteplasser. Herav er 39 % litt fornøyd og 32 % svært fornøyd med idrettsanleggene i kommunen. Dette



Foto: Øyvind Kaarbø, Harstad Tidende

viser at kommunen kan gjøre mye for å tilrettelegge for ungdommens trivsel.

Barnehage, skole og kultur er viktige arenaer i barnas oppvekst. Kommunen har utarbeidet en egen strategisk plan for oppvekst 2016-2021. Denne oppvekstplanen har navnet «Inkluderende oppvekst». I dette ligger en forventning om å bli inkludert, og vår forpliktelse til å inkludere.

Rammevilkår

Statens overordnede mål kan sammenfattes i visjonen idrett og fysisk aktivitet for alle. Dette sammenfaller med kommunens visjon om å være attraktiv hele livet.

Idrett og fysisk aktivitet for alle innebærer at offentlig sektor gjennom sin virkemiddelbruk skal legge til rette for at alle som ønsker det, skal ha mulighet til å delta i idrett eller drive egenorganisert fysisk aktivitet. Den viktigste forutsetningen for dette er satsing på anlegg for idrett og fysisk aktivitet, herunder friluftsliv.

Tilskudd til idretts- og friluftsgesellskap vil derfor i stor grad være påvirket av kommuneøkonomien. Det er også et grunnleggende prinsipp om å søke tilskudd til anlegg og aktiviteter via andre eksterne tilskuddsordninger.

Det ville ikke blitt bygget så mange anlegg i kommunen dersom idretts- og

friluftsansjonene ikke hadde bidratt med både planer og gjennomføring.

På bakgrunn av lag og foreningers utfordringer med mellomfinansiering i påvente av spillemiddeltilskudd vedtok kommunen i 2019 en ordning om forskuttering av spillemidler til lag og foreninger som står for anleggsutbygging. Kommunen har også gitt kommunal garanti i forbindelse med låneopptak av større karakter til privateide idrettsanlegg. Dette ansees å være svært gunstig for idretten med anleggsplaner.

Det er videre viktig i denne sammenheng å understreke nødvendigheten av gode rammevilkår og beholde prinsippet om gratis treningstid i de kommunale idrettsanleggene. Svært mange oppgir høye kostnader som årsak til manglende deltakelse i idretten.

Rammevilkårene for lagenes drift og aktiviteter er varierende. Harstad kommune bevilger årlig driftstilskudd til lag og foreninger, og privateide idrettsanlegg med intensjon om å kunne bidra til å redusere kostnadsnivået.

Det er imidlertid vanskelig å si om reduserte utgifter vil utjevne sosiale forskjeller og stimulere til økt aktivitet for alle.

3. Idrett



Foto: Øyvind Kaarbø, Harstad Tidende

Flere rapporter viser til at befolkningen trener aktivt og ofte, og stadig færre trener aldri. Til tross for at stadig flere rapporterer at de trener og mosjonerer på fritiden, har det totale omfanget av fysisk aktivitet i befolkningen gått ned. Det skyldes i stor grad en redusert hverdagsaktivitet.

Vi vet at idrett og fysisk aktivitet gir befolkningen bedre helse; både fysisk, psykisk og sosialt. I tillegg har den en egenverdi. Den klare, forebyggende effekten bidrar til å dempe fremtidige

utgifter til helsevesen og sosiale tiltak. I et slikt perspektiv vil en god tilrettelegging for idrett og fysisk aktivitet være god samfunnsøkonomi. Derfor er det viktig at kommunen bistår og legger til rette for at idretten kan utøve sin virksomhet på best mulig måte.

Harstad har et stort mangfold av ulike idrettslag og foreninger som jobber for å skape et tilbud på sitt område. En stor del av innbyggerne i Harstad utøver idrett og fysisk aktivitet som en sentral del av sin fritid.

Idrettsforvaltningen

Harstad kommune ved drift- og utbyggingstjenesten disponerer 4 årsverk som har ansvar for planlegging og koordinering av drift og vedlikehold av kommunale idrettsanlegg.

Idretten i Harstad er svært aktive anleggsbyggere, ofte i nært samarbeid med kommunen. I tillegg skaper klubbene tilbud om fysisk aktivitet på de arealer og anlegg som tilbys.

Vedlikehold og drift av idrettsanlegg er viktige og ressurskrevende oppgaver i kommunen. Det er et økende vedlikeholdsbehov for de kommunale idrettsanleggene, særlig de eldre kommunale idrettshallene.

Idrettsforvaltningen har et nært og tett samarbeid med andre enheter i kommunen og Harstad-idretten, spesielt idrettsrådet, samt en rekke andre eksterne aktører.

Harstad Idrettsråd

Harstad Idrettsråd er idrettens øverste organ i Harstad. Det er inngått samarbeidsavtale mellom Harstad idrettsråd og Harstad kommune med formål om å understøtte felles målsettinger og satsningsområder. I det ligger blant annet å skape bedre samordning, kommunikasjon, effektivitet, forutsigbarhet til fordel for begge parter, særlig knyttet til idrettsrelaterte saker. Avtalen ble første gang vedtatt av kommunestyret i 2016 og fornyet i 2020. Samarbeidsavtalen gjelder for 4 år og fornyes/revideres for hver ny kommunestyreperiode.

Prosjekt «Idrettsbyen Harstad»/idrettens plan for anleggsutvikling i Harstad ble første gang vedtatt av Harstad-idretten i 2017. På årsmøte til idrettsrådet i 2018 ble det vedtatt å utnevne et anleggsutvalg med representanter fra styret og idrettslag som er en del av de

prioriterte anleggene. I 2019 mottok kommunen ny rapport om idrettens behov for fremtidige idrettsanlegg i Harstad. Idrettsrådet besluttet videre at anleggsutvalget videreføres med nytt mandat, og med ny sammensetning som sikrer brukerinteressentene rundt is-aktivitetene på prioriteringslisten til Idrettsbyen Harstad. Ny rapport ble overlevert kommunen i januar 2020.

«Idrettsbyen Harstad» favner mangfoldet i idretten, alt fra enkel tilrettelegging for lavterskel aktivitet i nærområdet til utvikling av større idrettsanlegg. Planen gir et godt grunnlag for idrettens behov om tilrettelegging, tiltak og prioriteringer.

Idretten har prioritert følgende:

Prioritet 1

Delprosjekt - Kanebogen stadion, kunstfrossen isflate

Delprosjekt - Flerbrukshall. Lokasjon ved ny videregående skole eller Stangnes Idrettspark

Delprosjekt - Ishall Stangnes Idrettspark

Prioritet 2 - løyper i Harstadmarka

Prioritet 3 - utviklingsplan for Kilbotn skistadion

Prioritet 4 - flerbrukshall Stangnes idrettspark

Prioritet 5 - revitalisering og bruk av Harstad stadion

Nærmere utredninger og forklaringer ligger i rapporten for status-arbeidet knyttet til prosjekt Idrettsbyen Harstad.

Aktivitetsoversikt

Ifølge idrettsregistreringen til Norges idrettsforbund var det 5827 aktive idrettsutøvere i 2017 i Harstad. Sett i sammenheng med antall innbyggere er den totale aktivitetsandelen idrettsutøvere i Harstad 23 %. For hele Troms er aktivitetsandelen 26 %, begge under landsgjennomsnittet på 30 % ifølge Norsk idrettsindeks 2017.

Aktivitetsandelen i Harstad 2016

- 5,6 % Fotball
- 2,6 % Friidrett
- 2,4 % Sykkel
- 1,9 % Håndball
- 1,5 % Gym og turn
- 1,5 % Ski
- 1,3 % Annen ballsport
- 1,2 % Kampsport
- 0,9 % Golf
- 0,9 % Orientering og friluftssport
- 0,7 % Skøyter
- 0,5 % Luftssport
- 0,5 % Svømming
- 0,4 % Hestesport
- 0,3 % Diverse idrett
- 0,2 % Tennis

For Harstad skiller idrettene fotball, friidrett og sykkel seg ut som idretter der Harstad står sterkt.

Aktivitetsandelen idrettsutøvere blant barn i Harstad viser en deltakelse på 95,5%. Aktivitetsandelen blant ungdom er 58 %, mindre enn landsgjennomsnittet på 65 %. I ungdomsgruppa er den generelle trenden nedgang i aktivitet. Nedgangen har vært noe sterkere på landsbasis, enn i Troms. Når det gjelder barn er det verdt å merke seg at

landsgjennomsnittet for barneidrett nå er større enn snittet i Troms.

Aktivitetsandelen har hatt en nedgang i Troms på 4,5 %, mens landet for øvrig har hatt en økning på 10,8%.



Tegning av Lars Mikal Jensen, Sørvik skole

Eierskap idrettsanlegg

I Harstad finner vi idrettsanlegg og anlegg for egenorganisert aktivitet som er kommunalt og privatidrettslig eid.

Norsk idrettsindeks 2017 indikerer at Troms har et kommunalt eierskap til anleggene på 50 %. Dette er 2 prosentpoeng lavere enn landsgjennomsnittet på 52 %. Når det gjelder idrettslig eierskap, ligger Troms på 31 %, noe som er 4 prosentpoeng over landsgjennomsnittet. Troms har et lavere offentlig eierskap enn de fleste sammenligningsfylkene.

Harstad kommune har eierskap i følgende idrettsanlegg: Harstadhallen, Hålogalandshallen, Harstad Stadion, Seljestadhallen, Landsåshallen, Stangneshallen, Kanebogen stadion og Stangnes Idrettspark. Det foreligger

driftsavtale med Stangneshallen AS, Landsåshallen AL, IK Hind og Harstad Skøyteklubb.

Vi har langt flere privateide idrettsanlegg i Harstad enn ellers i landet. Dette er ressurskrevende for de idrettslagene som har anlegg som også benyttes av øvrig befolkning. Men slike anlegg er også med på å styrke klubbtilhørigheten til anleggene og gi idrettslaget sterke insentiver til å etablere god dugnadsånd.

Kommunale utgifter til idrett

Samlede netto kommunale driftsutgifter per innbygger til idrett i 2015 i Troms er 589 kroner. Av disse gikk 377 kroner til kommunale idrettsbygg og idrettsanlegg, og 212 kroner til idrett og tilskudd til andres idrettsanlegg. Troms ligger under nivået for landet for øvrig når det gjelder kommunale driftsmidler til idrett (652 kroner driftsutgifter per innbygger, hele landet).

Samlede netto kommunale driftsutgifter per innbygger til idrett i 2015 i Harstad er 664 kroner – noe større enn landsgjennomsnittet. Herav kroner 155 til idrett og tilskudd til andres idrettsanlegg, og kroner 509 til kommunale idrettsbygg og idrettsanlegg.

Idrettsanlegg i Harstad

I kommunens idrettsanlegg utøves det i hovedsak terminfestede trening- og arrangementer i idrettens regi. Idrettsanleggene tilpasses også opplegg for utleie for avvikling av enkeltarrangementer av kortere varighet.

Anleggsstatus

15. oktober 1977 ble **Harstad stadion** innviet med kunstgress som den første banen i Norge og den fjerde i Skandinavia. Kampen som innviet det

nye dekket ble spilt mellom Harstad IL og Skeid, foran 4.000 tilskuere. Resultatet ble 4-4.

Harstad stadion er kommunens stadionanlegg for fotball og hjemmebanen for Harstad Idrettslag (HIL). Harstad stadion er en 11`er kunstgressbane med undervarmeanlegg etablert 1976. Kunstgresset har siden blitt skiftet ut flere ganger, senest i 2014. I 2017 fikk fotballstadion nytt flombelysningsanlegg. Harstad stadion har vinter- og sommeråpen bane.

I 2007 ble det utarbeidet en mulighetsstudie for hvordan stadionområdet kan formes i et helhetsperspektiv og en tidshorison på mer enn 30 år. I 2009 ble forprosjektet til Harstad stadion tribueanlegg ferdigstilt. Videre i 2018 befarte Norges fotballforbund stadion og rapporterte tilbake om hva som kreves av stadionfasiliteter for toppfotball.

Hålogalandshallen (1998) er en innendørs oppvarmet fotballhall (7`er bane) med kunstgressunderlag. Den er delvis tilrettelagt for friidrett med en sprintstripe på 3x 75 m fast friidrettsdekke og hoppegrop for lengde og tresteg. Hålogalandshallen ligger sentralt plassert i byen ved Harstad Stadion og Harstadhallen. Idrettshallen eies og driftes av Harstad kommune. Friidrettsdekket ble rehabilitert i 2012 samtidig som Stangnes Idrettspark ble ferdigstilt. Kunstgressbanen ble sist rehabilitert i 2018 og lysanlegget sommeren 2020.

Harstad klatreklubb eier en 270 kvadratmeter stor **klatrevegg i Hålogalandshallen**. Klatreveggen ble ferdigstilt i 2016 og er 11,8 meter på det høyeste, og har opptil 6 meter overheng. Dette tilfredsstillende standarden satt for gjennomføring av Norgescup og regionale klatrekonkurranser.



Foto: Øivind Arvola

Landsås idrettspark består i dag av 11'er kunstgressbane med flomlys, 7`er grusbane, speaker bu m/kiosk, overbygd tribune med ca. 400 stoler, Landsåshallen med blant annet garderober og kafe. Det moderne kunstgressdekket ble lagt i 2004. Fotballbanen gikk igjennom en omfattende rehabilitering i 2019/2020. Festekontrakten med kommunen ble fornyet i 2017 og utløper 01.11.2067.

Medkila Fotballpark består av Krafthallen - en innendørs 7`er kunstgressbane, klubbhus, lager-/garasjebygg og en utendørs 11`er kunstgressbane med tilhørende flombelysning og tribueanlegg. Kunstgressdekket og flombelysningen planlegges byttet ut i 2020. Anleggene eies og driftes av Medkila fotballpark AS.

Medkila Fotballpark AS er heleid av Medkila Idrettslag. Krafthallen ble bygd i 2009 og i 2015 ble kunstgressdekket skiftet ut. Medkila fotballbane ble innviet 22.juni 1952 og det moderne kunstgresset ble først lagt i 2005.

Seaworkshallen en innendørs 5`er kunstgressbane, eies og driftes av Harstad Idrettslag Eiendom AS. Harstad Idrettslag er sikret eierskap igjennom eiendomsselskapet. I 2005 stod Seaworkshallen ferdig og i 2006 flyttet klubben inn i nytt klubbhus på Harstad stadion. I 2015 ble Seaworkshallen oppgradert med ventilasjon, nytt kunstgress og isolasjon. Fotballhallen ligger på festet tomt i tilknytning til Harstad stadion området. Festekontrakten med kommunen utløper 31.12.2024.

Kilbotn Idrettsanlegg er kommunens mesterskapsarena for ski. I tillegg er det etablert en utendørs 7` er kunstgressbane, sist rehabilitert i 2010. Kilkam Anlegg AS omfattet eierskap og drift av løypemaskin, lysløype og fotballanlegget. Unntaket er Kilkamhuset (klubbhuset) som eies av idrettslaget IF Kilkameratene. Eiendomsselskapet er heleid av IF Kilkameratene. Sommer 2019 ble **Tianhallen** ferdigstilt, kommunens nyeste innendørs 7` er kunstgressbane.

Harstadhallen inklusiv **Minihallen** (1976) er kommunens eldste flerbrukshall, og ligger sentralt plassert i byen ved Harstad Stadion og Hålogalandshallen. Harstadhallen eies og driftes av Harstad kommune. Anlegget har vært godt vedlikeholdt igjennom tidene. Seneste i 2019 ble ventilasjonsanlegget og lysanlegget byttet ut.

Seljestadhallen er Harstad kommunes nyeste og mest moderne flerbrukshall. Den ble ferdigstilt og tatt i bruk i 2012. Seljestad idrettshall ligger sentralt plassert på Seljestad rett ved Seljestad skole, og eies og driftes av Harstad kommune.

Landsåshallen (1987) er en idrettshall tilpasset flerbruk som ligger i landlige omgivelser i Novkollen/Landsås idrettspark. Landsåshallen eies av Harstad kommune, men etter avtale driftes av Landsåshallen AL. I 2009 fikk idrettshallen nytt sportsdekke. Videre i 2012 ble eksisterende varme- og ventilasjonsanlegg oppgradert. I 2016 ble det gjennomført en teknisk tilstandsvurdering av utvendig og innvendig konstruksjoner, og tekniske installasjoner. På bakgrunn av dette ble anlegget rehabilitert i perioden 2018-2020.

Kanebogen stadion (1977) er kommunens stadionanlegg for is-aktiviteter. Den ligger i bydelen

Kanebogen, og har nær beliggenhet til Kanebogen skole og kjøpesenteret Amfi Kanebogen. Kanebogen stadion eies av Harstad kommune, men driftes i samarbeid med Harstad skøyteklubb og Harstad ishockeyklubb. Harstad skøyteklubb har i flere år arbeidet målrettet med å utrede mulighetene for en kunstfrossen skøytebane. I 2010 ble det utarbeidet et forprosjekt for en kunstfrossen lengdeløpsbane på 400m og bandybane. Om sommeren kunne man legge aktiviteten om til en 7` er kunstgressbane og 250 m rulleskøytebane. Prosjektet ble i 2010 kalkulert til 41 mill. kroner. I 2017 fikk skøytestadion nytt flombelysningsanlegg.

Harstad ishockeyklubb (Mariners) ble stiftet høsten 2017. I 2018 etablerte ishockeyklubb ny isflate **«Marinersløkka»** på indre bane på Kanebogen stadion. Ishockeyklubben og skøyteklubben samarbeider om vinterdriften/islegging.

Harstad Idrettsråd har igjennom Idrettsbyen Harstad utarbeidet en ny mulighetsstudie (2020) som tar for seg konsept for is-idretten i Harstad. I 2019 fikk Harstad kommune utarbeidet en mulighetsstudie for ishall i Harstad.

Kveldteigen hoppanlegg (1951) er kommunens skihoppanlegg. Klubbhuset ble oppført i 1988. Harstad skiklubb er eier og driver av anlegget som består av følgende anleggstyper: K5, K10, K27, K40 og K73. K5 og K10 er helårsbakker med plast i over- og unnarenn. K27 og K40 har plast i overrennet, men ønsker på sikt å legge plast i unnarenn. K73 har vinsjer for preparering av over- og unnarenn. Også her er det ønske om å tilrettelegge med plast eller porselen i overrennet. Renovering av stillas i K73 vil også tvinge seg frem innen kort tid.

I 2013 etablerte fotballklubben Brage Trondenes en 7er kunstgressbane like ved Hagebyen Skole. Fotballanlegget har fått navnet **«Kraftløkka»**.

Stangnes Idrettspark ligger plassert litt sør for byen, i umiddelbar nærhet til Stangnes syd-næringsområde og Amfi Kanebogen senter.

Her finnes kommunens stadionanlegg for friidrett. Friidrettsanlegget eies av Harstad kommune og driftes i samarbeid med idrettslaget IK Hind. Stangnes friidrettsanlegg ble ferdigstilt i 2012. Tribuneanlegget med tilhørende lagerlokaler ble ferdigstilt i 2016 etter dugnadsinnsats av IK Hinds veterangruppe.

Stangneshallen er også underlagt idrettsparken. Idrettshallen brant ned i 2008 og gjenoppbygd i 2010. Den fremstår som Harstads største og mest anvendbare flerbrukshall med fleksible muligheter. Den eies av Harstad kommune, men drives av Stangneshallen

AS. Stangneshallen AS har flere profesjonelle samarbeidspartnere i alle ledd som gjør at man kan imøtekomme de fleste ønsker og behov for avvikling av enkeltarrangementer.

I **Blåbærhaugen fritidsområde** holder Harstad bueskyttere, Harstad Hundeklubb og Harstad Cykleklubb til. Harstad Hundeklubb har et klubbhus og nytt gressbelagt treningsområde/agilitybane til hund på 30 x 30m. Like ved er Harstad Bueskyttere sitt utendørs bueskytteranlegg. I vinterhalvåret trener Harstad Bueskyttere inne i minihallen i Harstadhallen. Blåbærhaugen friområde består videre av en grusbane og en gressbane, tilstøtende areal og direkte adgang til et nettverk av turløyper i Folkeparken. Selve idrettsplassen med fotballbaner har i liten grad vært utnyttet



Foto: Øivind Arvola

I 2019 ferdigstilte Sæteråsen stall og rideskole **ny ridehall** i Tennvassåsen. Sæteråsen stall og rideskole ønsket å utvide driften og etablerer en innendørs ridearena. Med et slikt anlegg på plass vil hestesporten løftes til et nytt nivå i Harstad, og tilbudet vil bli større og bedre for alle.

Større anlegg under planlegging

Ny idrettshall

Troms fylkeskommune vedtok i 2019 å endre skolestrukturen i Sør-Troms og skal investere ca. 1,5 milliard kroner i ny videregående skole i Harstad. Den nye videregående skolen skal ha kapasitet til 1200 elever og lærere. At Troms fylkeskommune skal bygge ny skole i Harstad er med å bidra til utvikling av byen og regionen. Den nye skolen vil sannsynligvis være den største bygningsmessige investeringen i Harstad noensinne. Kommunen finner det riktig å avlaste fylkeskommunen og vil derfor investere i idrettshall. På denne måten sikrer vi at anlegget er tilgjengelig for Harstad-idretten/andre brukere og innenfor kommunes hallpolitikk.

Det er inngått en intensjonsavtale mellom Harstad kommune og Troms fylkeskommune om bygging og drift av idrettshallen i tilknytning til skolen. Harstad kommune bygger, eier og drifter av idrettshallen, og Troms fylkeskommune leier på dagtid. Intensjonsavtalen ble godkjent av kommunestyret 28. februar 2019.

Kommunen har med bakgrunn i dette startet arbeidet med å utrede aktuelle modeller for en tilpasset idrettshall. Det utredes muligheten for en dobbel idrettshall, alternativer med tilhørende turnanlegg og 200 m innendørs løpebane. Skisseprosjekt vil være grunnlag for kommunestyrets endelige valg av konsept og omfang.

Ny golfbane

Hinnøy Golfklubb har planer om å etablere en regional 18-hulls golfbane og klubbhus i Halsebø/Sørvikområde. Området er nå avsatt i gjeldende arealplan, og reguleringsplan for anlegget skal politisk behandles 3. oktober 2020 av kommunestyret.

Ny trafikkpark

Kommunen vedtok desember 2019 midler til investering av trafikkpark i Blåbærhaugen. Det er behov for at barn kan gis en god trafikkopplæring under trygge forhold. Det er i flere kommuner opprettet atskilte trafikkparker for bruk ved slik opplæring. Trafikkparken vil være en del av aktivitetstilbudet i Blåbærhaugen sykkelpark er under planlegging.

Havbad i Harstad sentrum

Ideen om å etablere et helårlig havbad i Harstad sentrum ligger til behandling hos Grottebadet. Prosjektet må nærmere utredes.

Anleggsutvikling

Kommunen har et spesielt viktig ansvar for å legge til rette for fysisk aktivitet for befolkningen. Det viktigste kommunale bidraget er å avsette arealer for fysisk aktivitet og å etablere anlegg for idretten.

Anleggssituasjonen i Harstad er relativt god sammenlignet med utvalgte kommuner og landsgjennomsnittet, i forhold til innbyggertall viser rapporten fra Norsk idrettsindeks 2017. Dette gjelder spesielt for fotball, ski og hallidrett. Spesialidretter som turning, kampsport, skøyter, golf og hestesport har behov for bedre tilrettelegging.

Anleggssituasjonen sett i forhold til innbyggertallet tar ikke hensyn til aktiviteten innen idretten. Relaterer vi anleggssituasjonen opp mot aktivitet får vi et bilde av hvordan anleggskapasiteten

blir utnyttet. Den klart mest folkerike kommunen, Tromsø kommer dårligst ut. Tromsø har færrest anleggspoeng per aktive med 33. Dette er 21 % under landsgjennomsnittet. Harstad, den nest største kommunen i Troms målt etter innbyggertall, kommer nest dårligst ut av kommunene i Troms med 50, men dette er allikevel bedre enn landsgjennomsnittet på 42.

Slike statistikker sier ikke noe om tilstanden på anleggene. Mange av anleggene har et stort vedlikeholdsbehov.

Selv om Harstad har relativt god anleggsdekning, mangler byen anlegg av større karakter som gjøre oss mer spennende og attraktiv. Dette er signalisert igjennom de ulike medvirkningsprosessene i kommunal regi, men også igjennom utredningene til «idrettsbyen Harstad».

Noe av det mest gunstige for kommunen å bygge, sett i et samfunnsperspektiv er anleggsflater med flerbrukspotensiale og sambruk. Slike anlegg er inkluderende på tvers av generasjoner og miljø.

I forrige planperiode bygget vi to idrettshaller i forbindelse med rehabilitering av skoler. Det har ført til aktivitetsøkning for omkringliggende lag og foreninger.

Når det skal bygges nye idrettsanlegg er det viktig at idrettsfaglig kompetanse sikrer at byggene tilpasses idrettens behov for trening og konkurranser. I tillegg er det et viktig premiss at behov og funksjoner tilpasses for allmenn fysisk aktivitet og idrettslek, samtidig som at utenom idrettslige funksjoner vurderes. Eksempler på slike kan være sosialt treffsted og kulturelle ungdomsaktiviteter. En flerbrukshall kan også ofte brukes til arrangementer som ikke er idrettsrelaterte, så som konserter, utstillinger og konferanser.

Innen 2023 skal den nye idrettshallen realiseres. Denne skal være av større karakter for å sikre Harstad-idretten og den nye videregående skolen et større og bredere tilbud enn det vi har i dag. Det vil være viktig at den nye idrettshallen tilpasses og løser Harstad-idrettens behov for bedre turnfasiliteter og arealflater for flerbruk, i tråd med idrettsrådets prioriteringer. I tillegg skal idrettshallen ha potensialet for å «huse» større arrangement, og på denne måten bidra til å gjøre Harstad mer attraktiv regionalt og nasjonalt.

Harstad har i dag naturislegg lokalisert på Kanebogen stadion og det krever sikre kuldegrader for å holde baneforholdene i god nok stand. Slitte anlegg, gammelt utstyr og milde vintre har ført til utfordringer for vinterdriften. Is-idrettene har lenge stått på venteliste for oppgradering av anlegget. Dette ble ikke realisert i forrige planperiode. Det skal være et mål for neste planperiode å utrede, planlegge og bygge en kunstfrossen isbane og ishall, i tråd med prioriteringene til Harstad idrettsråd.

Dette vil være et betydelig anleggsløft og bedre anleggssituasjonen betraktelig for Harstadregionen.

Vi bygger flere nærmiljøanlegg enn tidligere, særlig i tilknytning til ordinære idrettsanlegg, skoler og i tilknytning til bo- og/eller aktivitetsområder. Dette er anlegg som kommer samfunnet til gode. Anlegg med mindre brukergrupper bør sees og vurderes i en regional sammenheng. Kommunen skal i tillegg være åpen for behov knyttet til nye idretter, og anleggs- og aktivitetstrender.

I kommunen er det 10 kunstgressflater, herav er 8 stk privateide baner tilknyttet sitt nærmiljø. I tillegg er det etablert flere ballbinger/løkker i tilknytning til skole og bo- og/eller aktivitetsområder. Det er særlig baner der det brukes plastholdig løst fyllmateriale det foreligger miljøutfordringer. Det er per i dag ikke

praktisk mulig å erstatte all bruk av plastholdig fyllmateriale på kunstgressbaner, og det er særlig utfordrende i Nord-Norge med hensyn til de klimatiske forhold. Det er likevel et betydelig potensial i å redusere tapet av fyllmateriale ved hjelp av fysiske tiltak. De viktigste tiltakene vil være en fysisk barriere rundt banen, forsvarlig håndtering av snø, informasjon og tiltak knyttet til drens- og overvann. Harstad kommune skal ta et bevisst miljøansvar på dette området.

Harstadhallen blir 50 år i 2026. Det vil innen kort tid tvinge seg frem spørsmål om idrettshallens levetid. Derfor blir det viktig for kommunen å realisere den nye idrettshallen som på sikt vil kunne erstatte aktiviteten i Harstadhallen. I tillegg viser de årlige tildelingene av treningstid at behovet for treningstid er langt større enn hva kommunen kan tilby

av timer i dag. I den sammenheng er det hensiktsmessig å se på potensialet for muligheter og utvikling av området Harstad Stadion.

Toppidrett

Vi ønsker å legge til rette for satsning på toppidrett lokalt. Dette er i tråd med Olympiatoppen Nord sine ønsker. Innen lagidrett er Medkila Idrettslag og Harstad Innebandyklubb regionens flaggskip. I tillegg har vi en rekke enkeltutøvere som utmerker seg nasjonal og internasjonalt.

Deres prestasjoner skaper entusiasme, begeistring, glede og følelse av tilhørighet. Dette skaper blest i byen og trekker mange folk til arrangementene. Bygging av anlegg for toppidrett betyr også tilrettelegging for breddeidrett. Dette gir effekter for markedsføringen av

byen, næringslivet og rekrutteringen til idretten.

Harstad kommune bør tilstrebe å legge forholdene til rette for at de som ønsker det kan få drive toppidrett, og sikre gode rammevilkår til å utvikle både sportslige og organisatoriske ambisjoner.

Toppidrett har etablert seg som et viktig utdanningsprogram ved Heggen videregående skole. Skolen tilrettelegger for at ungdom kan drive med toppidrett kombinert med skole. Dette øker rekrutteringen til både topp- og breddeidrettslagene.

Arrangement

I Harstad har vi allerede en rekke arrangementer og ressurspersoner, som gjennom året er med på å styrke lokal og regional utvikling, skape begeistring, tilhørighet og identitet.

Det er likevel et potensial for å få flere idrettsarrangementer til regionen. Flere idrettslag samarbeider innad og på tvers av kommunegrensene, både når det gjelder store og små arrangementer. Det er et mål at regionen tiltrekker seg større idrettsarrangement for å øke aktivitet, bolyst og reiselivet. Da er det viktig at anleggene også tilfredsstiller anleggskravene på et høyere nivå.

Sammen må vi ruste Harstad for gjennomføring av små og store arrangementer, både fysisk, kunnskapsmessig, og med god kultur for samarbeid og sambruk. Det er helt nødvendig for at Harstad skal bli en god arrangementsby.

Integrering og inkludering^{iv}

Idrett og fysisk aktivitet kan være en viktig del av integreringsprosessen - både for å føle tilhørighet, lære språk og å bli inkludert inn i et fellesskap på et tidlig tidspunkt. Det er en forutsetning med en god dialog mellom kommunen og idretten for å lykkes med dette.

Mennesker med ulike funksjonsnedsettelse har behov for tilpasset inkludering i idrettslag. Dette er viktig for å motvirke utenforskap, samt forebygge ensomhet og psykiske plager. Vi har i dag **Harstad Funkis** og **Harstad Tigers** som utøver håndball og fotball, ut ifra sine premisser og forutsetninger.

Fremkommelighet på alle arenaer er derfor viktig for å oppnå et inkluderende samfunn med full likestilling og deltakelse for alle. Selv om det ikke er personer med nedsatt funksjonsevne blant brukerne i dag, så kan det hende at det er det i morgen.

I tillegg er det viktig å ta utgangspunkt i målet om idrettsutøvelse på alle nivå, og deltakelse av mennesker med ulike bakgrunn, sosialt og kulturelt. Det er spesielt viktig å kunne tilby aktivitet for nye nordmenn, da felles trening og fysisk aktivitet fremmer integrering.

Harstad idrettsråd startet i 2019 prosjekt Aktivitetsguiden i samarbeid med Harstad kommune og NAV. Tilbudet er for barn og ungdom (6-19 år) som ikke deltar i en fritidsaktivitet i dag. Deltakeren får oppnevnt en aktivitetsguide som arbeider for å få barn og ungdom inn i en idrettsaktivitet i et idrettslag. Siden oppstarten har idrettsrådet hatt 17 deltakere i alderen 6-19 år. Deltakerne er guidet inn i fotball, håndball og taekwondo. Om prosjektet skal videreføres etter prosjektslutt er avhengig av finansiering.



Foto: Øivind Arvola

4. Friluftsliv og fysisk aktivitet



Foto: Øivind Arvola

Friluftsliv er den vanligste formen for fysisk aktivitet i Norge. Hele 61 prosent oppgir at fysisk aktivitet i naturen og nærmiljøet er den formen for fysisk aktivitet de kunne tenke seg å gjøre mer av i fremtiden. Egenorganisert fysisk aktivitet som friluftsliv når ofte grupper som den organiserte idretten ikke gjør, og friluftslivsaktiviteter har en jevnere fordeling i deltakelse i befolkningen. Dette innebærer at deltakelsen i friluftsliv er stor i alle sosiale lag i befolkningen.

Turgåing i skog og mark er Norges største treningsaktivitet, viser SSB nye levekårstall for trening. Hele 76 prosent har gått en rask fottur det siste året. Ifølge Natur og miljøbarometeret fra 2017 er 9 av 10 interessert i friluftsliv og aktiviteter i naturen. Andelen som er ute i naturen tilnærmet daglig har økt fra 25 prosent i 2014 til 34 prosent i 2017.

Helsedirektoratets rapport om "Fysisk aktivitet, omfang, tilrettelegging og sosial ulikhet - (2017)" viser hvordan voksne er aktive. Rapporten peker på økt bruk av anleggstyper som turstier, private treningsentre, lysløyper, vekt- og styrkerom, mens en mindre andel av den voksne befolkningen bruker tradisjonelle idrettsanlegg. Andel voksne som deltar i organisert konkurranseidretter synker, og bruken av fotballanlegg og idrettshaller blant voksne har gått ned.

Rapporten Studie av kommunal og fylkeskommunal planlegging for nærtur av Grande og Thøren (2018), påpeker at friluftslivet i liten grad er tilstrekkelig organisert i norske kommuner. Deres konklusjon beskriver en situasjon hvor friluftslivet, til tross for vissheten blant politikere og ansatte om at natur- og grøntområdene utgjør den viktigste arenaen for det lokale friluftslivet, sjelden

får gjennomslag i budsjett og handlingsplaner, hverken lokalt eller regionalt. Studien avdekker et behov for flere ressurspersoner med fagkompetanse og kapasitet som dedikeres til å jobbe med kommunens nærtur- og friluftslivarbeid.

Friluftsførvaltningen

Harstad kommune har et generelt ansvar for å fremme allmennhetens friluftslivsinteresser og jobber for å sikre allmennhetens tilgang til å utøve friluftsliv. Harstad idrettsråd har gjennom Idrettsbyen Harstad prioritert dette på 2.plass.

I Harstad kommune er det ikke ansatt en egen friluftsrådgiver/koordinator. Ansvaret er delt mellom flere enheter og skal blant annet samordne lokalt arbeid med folkehelse, tilrettelegge for friluftsliv, og stimulere til aktivitet lokalt. Gjennom forvaltning av friluftslivens lover arbeider kommunen for å verne om friluftslivets naturgrunnlag, sikre friluftslivsinteresser og allmennhetens rett til ferdsel og opphold i naturen.

Harstad kommune ved drift- og utbyggingstjenesten planlegger og koordinerer drift og vedlikeholdsoppgaver i Folkeparken, Generalhagen, Kirkeparken, Kanebogen badeplass og Gressholmen. Kommunen kjører skiløyper og vedlikeholder turstier og veier.

Folkeparken i Harstad byr på mange aktivitetsmuligheter sommer og vinter. Det er et svært viktig og populært friluftsområde i gå-avstand fra sentrum som er svært viktig å ta vare på. Her foreligger det mange interesser og flere presser seg på. For å sikre utviklingen i Folkeparken en juridisk bindende plan er det viktig å få utarbeidet en ny reguleringsplan for området. Det er utarbeidet en egen utviklingsplan for Folkeparken som oppsummerer viktige premisser og overordnet behov for

Folkeparken. Planen ligger vedlagt plandokumentet.

Stien langs sjøen er en særlig viktig kyststi for Harstads befolkning, nettopp for sin spesielle natur og kulturhistoriske opplevelseskvaliteter. Det er viktig å sikre allmennhetens tilgang til stien og fullføre denne i tråd med intensjonen.

Harstad kommune samarbeider med Kvæfjord kommune om parkeringsplassen på Kvæfjordeidet. Kommunen gir også tilskudd til IF Kilkameratene og Kvæfjordløyper for tilrettelegging av skiløyper til allmenheten i Kilbotn og på Kvæfjordeidet.

Harstad kommune er medlem av **Midtre Hålogaland friluftsråd** som fra 2020 består av 9 medlemskommuner fra Ofoten og Sør-Troms. Friluftsrådet er et interkommunalt samarbeidsorgan som ivaretar friluftslivoppgaver for medlemskommunene. Særlig gjennom rådgivning, kontakt med friluftslivsorganisasjoner og med tilrettelegging av friluftslivsområder og aktiviteter. Friluftsrådet arbeider med oppgaver av betydning for befolkningen i hele regionen samlet, men også på lokalt nivå, i nært samarbeid med medlemskommunene. Friluftsrådet har hovedfokus på det enkle hverdagsfriluftslivet.

Kommunen har vært representert i friluftsrådet både på politisk nivå og administrativt.

I Harstad har frivillige organisasjoner og private initiativ tatt et stort ansvar ved tilrettelegging av friluftslivsområder og aktivitetstilbud. **Harstad Turlag** er en av de største organisasjonene som blant annet har som formål om å oppføre og drive hytter, opparbeide og vedlikeholde ruter for vandring, lage rutebeskrivelser og annen informasjon, arrangere fellesturer m.m.

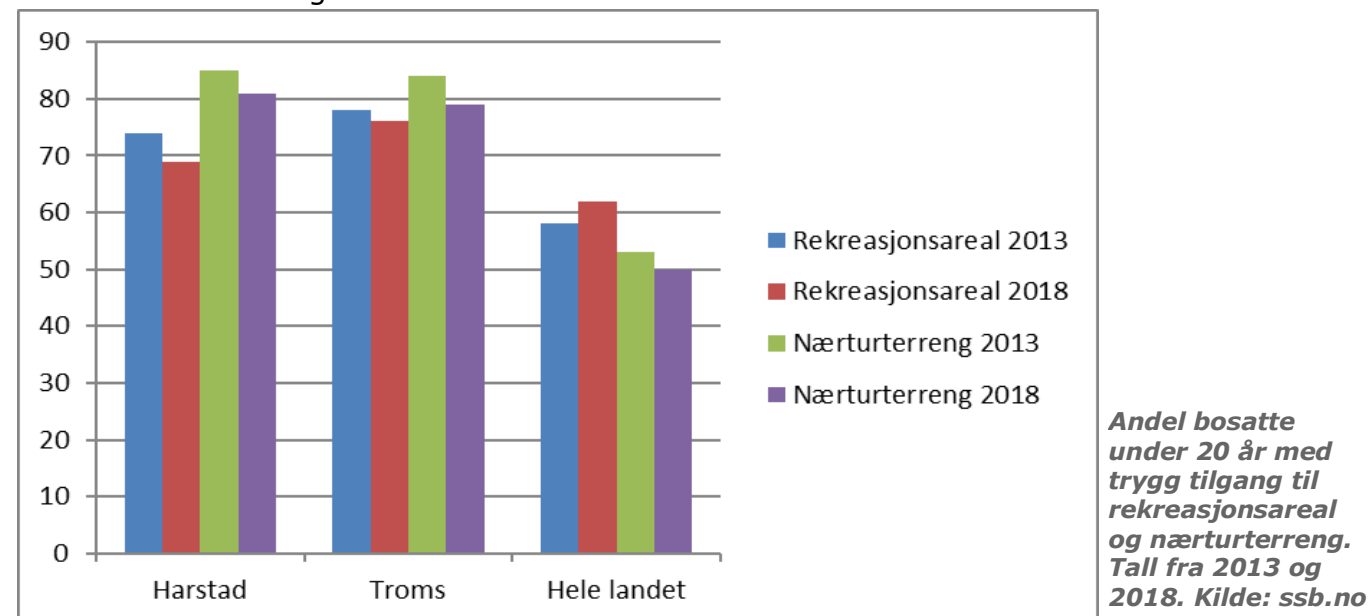
parken og de gode sammenhengene med tilbud «til alle» er et ideal.

Betydning for folkehelse

Forskning viser at friluftsliv er en av de viktigste kilden til fysisk aktivitet i befolkningen. Fysisk aktivitet er en av våre viktigste helsevaner og den helsevanen som har størst positiv spredningseffekt til våre andre helsevaner. Friluftsliv gir både naturopplevelse og fysisk aktivitet, og denne kombinasjonen kan åpenbart utnyttes bedre som bidrag til bedre helse og livskvalitet.

Forskning viser også at jo nærmere du bor et område hvor du kan utøve friluftsliv, jo oftere bruker du det.

Oversikt over helsetilstand og påvirkningsfaktorer i Harstad 2019 viser at 66 % av Harstads befolkning har trygg tilgang til rekreasjonsareal, mens 76 % har trygg tilgang til nærturterreng. For befolkningen under 20 år har (i 2018) 69 % trygg tilgang til rekreasjonsareal, mens 81 % har trygg tilgang til nærturterreng. Tallene er synkende fra henholdsvis 74 og 85 % i 2013. Landsgjennomsnittet for folk i byer og tettsteder på størrelse med Harstad er henholdsvis 58 % og 50 %.



Det er satt kriterier for hva som regnes som trygg tilgang. For å nå et nærturterreng eller rekreasjonsareal trygt må en kunne ferdes langs stier, gang- og sykkelveger eller bilveger med lite trafikk og lav fartsgrense. Det er også satt krav om hvor langt man er nødt til å gå for å ha tilgang, kravet er 200 meter for rekreasjonsareal og 500 meter for nærturterreng.

Leke- og flerbruksområder er av de minste enhetene i byens grønne områder, og er viktige arealer med stor betydning for mulighet til fysisk aktivitet i hverdagen. Barn i dag er mindre fysisk aktive enn tidligere, har endret kostholdsvaner og gjennomsnittsvekten i hele befolkningen øker. Dersom ikke denne utviklingen snur, kan vi oppleve en økning av livsstilssykdommer som legger beslag på store økonomiske samfunnsressurser. Fysisk inaktivitet kan bli en stadig større utfordring for samfunnet, også i Harstad.

Som en del av sentrumsutviklingen ble lekeplassen i Generalhagen (2019), havnepromenaden (2020) og Ottar Håløygplass (2020) oppgradert og ferdigstilt.

42 % av ungdom i Harstad oppgir å vanligvis bruke mer enn fire timer på skjerm utenom skolen, i løpet av en dag.

Tilgang til nærturterreng og rekreasjonsareal går ned i Harstad. Det blir viktig å prioritere dette i arealplanlegging for å hindre videre negativ utvikling.

Det viktigste motivet for å drive fysisk aktivitet er knyttet til helse; gi fysisk og mentalt overskudd og forebygge helseplager. Satsing på friluftsliv er derfor sentralt i kommunens folkehelsearbeid.

Grønn kulturhistorie

Deler av de grønne områdene som hager, parker, kirkegårder, alléer, landbruksområder og naturområder er en del av vår kulturhistorie - en del av Harstads identitet. Byens skjønnhet og særpreg formes av samspillet mellom bebyggelse, de grønne områdene, fjellet og fjorden. Det plante- og dyreliv som finnes i Harstad i dag er vår biologiske kulturhistorie.

Derfor er det viktig å vurdere graden av tilrettelegging for aktivitet ut fra landskapshensyn og hensyn til biologisk mangfold.

Sosial betydning

Mange tilbringer det meste av sin fritid i eller i direkte tilknytning til boligen. Det gjør at nærmiljøet er det viktigste rekreasjonsområdet. Særlig gjelder dette for grupper som barn, unge, eldre og funksjonshemmede. For disse gruppene er det viktig å ha mulighet til lek og rekreasjon i nærmiljøet i hverdagen. Slike arealer er med på å bevare og fremme den fysiske og psykiske helsen. Grønne områders funksjon som nettverk for gang- og sykkeltrafikk mellom hjem, arbeid, skole og fritidsaktiviteter er viktig. De grønne områdene har også en møteplassfunksjon. I parker og på

lekeplasser kan folk treffes, og der er det mulig å gjennomføre større og mindre arrangementer.

Bystrukturen må også ha attraktive og tilrettelagte rekreasjonsarealer for at alle på sitt nivå kan få utfolde seg fysisk i hverdagen. Derfor bør vi søke å legge til rette tilbud som gir god og nær tilgang til aktivitetsområder for alle.

Aktivitetsoversikt

Jakt og fritidsfiske er populære fritidsaktiviteter som utgjør en viktig del av norsk friluftslivstradisjon. I Harstad er det gode forhold for jakt og fiske. Grunneier har enerett til jakt, fangst og fiske på egen eiendom, uavhengig om det er en privat eller offentlig grunneier vi snakker om.

Ifølge Norsk idrettsindeks 2017 sin rapport er det 6865 registrerte jegere i Troms som har betalt jegeravgift i 2016. Dette utgjør 42 jegere per 1000 innbygger, er 55 % høyere enn landsgjennomsnittet, og plasserer Troms nest høyest blant utvalgte fylker.

Ifølge tall fra SSB har 950 jegere i Harstad betalt jegeravgiften for sesong 2018/2019, herav 864 menn og 86 kvinner. Dette er en nedgang fra sesong 2017/2018 og sesong 2016/2017 henholdsvis 964 og 981.

Troms har i 2016 totalt 4379 medlemmer i **Norges- jeger og fiskerforbund (NJFF)**. Dette utgjør 27 medlemmer per 1000 innbygger og 13 % over landsgjennomsnittet. Harstad har en medlemsandel med 23 medlemmer per 1000 innbyggere, likt med landsgjennomsnittet.

I Troms i 2016 finner vi totalt 6531 medlemmer i **Den Norske Turistforeningen (DNT)**, tilsvarende 40 per 1000 innbygger, noe som er 26 % lavere enn landet for øvrig. Ingen av kommune i Troms har en høyere medlemsandel enn landsgjennomsnittet.

Tromsø og Harstad har flest med henholdsvis 51 og 49 medlemmer per 1000 innbyggere.

Ni kommuner i Troms har **speidere**. I Troms finner vi i 2016 totalt 397 medlemmer, noe som utgjør 14 per 1000 innbyggere i alderen 6-19 år. Dette er 56 % under landsgjennomsnittet. Harstad har en medlemsandel med 12 medlemmer per 1000 innbyggere i alderen 6-19 år, likt med Tromsø.

Forum for Natur og Friluftsliv (FNF) Troms er et samarbeidsforum for natur- og friluftsansjoner i Troms. De har 13 tilsluttede natur og friluftsansjoner, og mellom 16.000-17.000 medlemskap. Harstad Turlag, Harstad kystlag, Harstad jeger og fiskerforening, 4H Hakkespetten og 4H Olaåsen er lokallag tilsluttet FNF Troms.

Kart og friluftsanlegg

Det finnes over 12 000 friluftsanlegg i anleggsregisteret. Hovedtyngden her er turstier og turkart. Dette er også gjeldende anleggstyper for Troms. Den viser at vi finner en rekke kart, samt turstier, badeplasser, flytebrygger, og turhytter. I Harstad er det registrert 36 friluftsanlegg.

Statlig sikring av friluftsområder

Statlig sikring kan løse utfordringer knyttet til tilgjengelighet og tilrettelegging i områder der allemannsretten og friluftsløven ikke er tilstrekkelig for å ivareta allmennhetens mulighet til å utøve friluftsliv. Statlig sikring er et virkemiddel for at det offentlige kan tilrettelegge, og utløser mulighet for å søke statlige midler for å finansiere tiltakene.

Allemannsretten og friluftsløven gir folk rett til ferdsel og opphold i utmark, uavhengig av hvem som eier arealet, og

er dermed det viktigste grunnlaget for friluftsliv i Norge. Kommunene kan hindre at utmark omdisponeres – og dermed ivareta arealer for friluftsliv – gjennom planlegging etter plan- og bygningsloven og, i enkeltsaker som berører friluftslivsverdier.

De viktigste friluftslivsområdene bør være tilgjengelige og attraktive å ta i bruk for allmennheten. Utfordringer knyttet til tilgjengelighet og tilrettelegging kan løses gjennom statlig sikring.

Enkelte arealer er det ekstra viktig for det offentlige å ha råderett over – både for å utvikle dem som friluftslivsområder, og for å sikre dem for dagens og framtidige generasjoner. Sikring og tilrettelegging av friluftslivsområder er en langsiktig investering.

Harstad kommune har to statlig sikret områder, Kanebogen badeplass og Solhaug på Bjarkøy. Mulige nye områder må vurderes nærmere. Det er i planbeskrivelsen til kommuneplanens arealdel foreslått 3 områder; Gressholman, Folkeparken Ytre og Folkeparken Indre.

Kartlegging og verdisetting av friluftsområder i Harstad.

Harstad kommune har kartlagt og verdsatt kommunes friluftslivsområder. Kartleggingen har resultert i totalt 74 små og store områder, som alle har fått sin egen verdi og beskrivelse. Kartleggingen er gjort i tråd med Miljødirektoratets veileder.

Det er laget et temakart og et dokument med beskrivelser av det enkelte områdets verdi og kvaliteter. Temakartet er publisert på Miljødirektoratets nettbaserte karttjeneste www.naturbase.no og presentert via

kommunens digitale innsynsløsning <https://kommunekart.com/klient/harstad>

Kartleggingen er en viktig milepæl for å sikre at det tas hensyn til friluftslivsområder i framtidige planprosesser. Resultatet av kartleggingen vil bli brukt av kommunen og andre instanser med arealforvaltningsinteresser. Kartleggingen er et viktig kunnskapsverktøy som skal legges til grunn sammen med øvrig kunnskapsgrunnlag i utarbeiding av arealplaner og enkeltsaksbehandling. Kommunen får en oversikt over områder med høy friluftslivsverdi som bør vurderes sikret og forvaltes slik at verdigrunnlaget blir tatt vare på for fremtidige brukere. I tillegg avdekkes behov for tilretteleggingstiltak for å for eksempel redusere slitasje, trekke til seg nye brukergrupper eller utvikle og øke dagens bruk.

Kartleggingen er så langt utført av en arbeidsgruppe i kommunen med bistand fra personer med lokalkunnskap fra ulike områder av kommunen. Kartleggingen er vedlagt plandokumentet.

Plan for friluftslivets ferdselsårer

Er et nytt nasjonalt prosjekt (2019-2023) initiert av Klima- og miljødepartementet, og som ledes av Miljødirektoratet. Målet er at flest mulig kommuner utarbeider planer for friluftslivets ferdselsårer for at befolkningen skal kunne utøve friluftsliv jevnlig.

På bakgrunn av kartleggingen av friluftslivsområder i Harstad ser kommunen det hensiktsmessig å gjennomføre plan for ferdselsårer i samarbeid med friluftsrådet og det lokale friluftslivet, for mer målstyrt utvikling og drift av stier, turveier, leder og infrastruktur for friluftslivet i kommunen. Strategisk planlegging av friluftslivets ferdselsårer

og infrastruktur vil kunne resultere i økt friluftslivsaktivitet, differensiert tilrettelegging, bedre ivaretagelse av friluftsområder og mer turglede for alle brukergrupper.

En plan for friluftslivets ferdselsårer vil lette arealplanleggingen, prioritering av tilskudd, så vel som gjennomføringen av rettede tiltak for å aktivisere ønskede målgrupper. Planen vil kunne bidra til å avveie interessekonflikter, kanalisering- og vedlikeholdsansvar. Den vil kunne være et nyttig verktøy i arbeidet med bærekraftig besøksforvaltning, og bidra til helhetlige vurderinger knyttet til bruk og påvirkning på naturmangfold, kulturminner, reindrift m.m.

Et oppdatert kartgrunnlag vil medvirke til økt sikkerhet og beredskap i kommunen, og planen vil gagne bolyst, folkehelse og livskvalitet. Planen vil også legge grunnlag for fylkeskommunens prioriteringer av tilskuddsmidler.



Foto: Fredrik Harr Moen

Tilrettelegging

Ulike områder bør tilrettelegges med ulike kvaliteter ut fra hva som egner seg for hvert område. Det være seg opplevelseskvaliteter, universell utforming, belysning, kulturhistoriske verdier og kulturmiljøer, kunst i offentlige rom, trygghet, stillhet og sanitærløsninger.

Kvalitetene bør følges opp i arbeidet med å tilrettelegge for friluftsliv og rekreasjon i de grønne områdene i Harstad. Kvalitetene må sees i sammenheng med områdetypene, og det vil være ulik tilnærming til å oppnå kvalitetene i de ulike grønne områdene.



Foto: Øivind Arvola



Foto: Terje Nergård

ⁱ **Kommuneplanens samfunnsdel 2019 – 2031 er Harstad kommunes overordnede styringsdokument. Vedtatt i kommunestyret 11.06.2020 (side 5). Kommuneplanens arealdel ble vedtatt i kommunestyret 03.09.2020**

ⁱⁱ **Harstad kommune har laget en egen strategisk plan for kultur 2020 – 2030 (side 7).**

ⁱⁱⁱ **Harstad kommune har laget en egen strategisk plan for oppvekst 2016-2021 (side 13).**

^{iv} **Harstad kommune har laget en egen plan for integrering og inkludering (side 27).**

HANDLINGSPLAN 2020-2023

Handlingsprogrammet for aktivitet er ment som ett av flere bidrag for å styrke fysisk aktivitet i befolkningen.

Fysisk aktivitet er ett av de viktigste virkemidlene i denne sammenheng for alle aldersgrupper. Handlingsprogrammet foreslår en videreføring av enkelte tiltak og iverksetting av nye tiltak. Alle tiltakene skal bidra til å fremme fysisk aktivitet i befolkningen.

Tiltakene er ikke gitt en samlet prioritet og planen er ikke juridisk bindende, men skal gi kommunestyret føringer i forbindelse med rullering av handlingsplanen for anlegg, knyttes opp mot samfunnsplanen, reguleringsplaner og virksomhetsplanen. I tillegg til å være et arbeidsverktøy for kommunens administrasjon skal planen også gi forutsigbarhet for hele idretts- og friluftslivet i Harstad.

HANDLINGSPLAN 2020-2023			
Strategier i kommuneplanens samfunnsdel 2019-2031	Tiltak 2020-2023	Hvordan	Ansvar
Framkommelighet	Sikre sammenhengende gang- og sykkelstier fra boligområder til friluftsområder og strandlinje i kommunen Sikre tilstrekkelig antall sykkelparkeringsplasser Gjennomføre plan for ferdselsårer i samarbeid med friluftsrådet	Fullføre Harstadpakken og arealplanlegging. Prioritere å følge opp i budsjettforhandling. Tiltaket vil ha søkelys på planlegging, tilrettelegging og på sammenhengende nettverk av turstier.	DRU DRU DRU/friluftsrådet
Fritid	Styrke kunnskap om barrierer og motivasjonsfaktorer for å få inaktive i fysisk aktivitet Etablere/sikre utstyrssentral Tilrettelegge for sosiale møteplasser i de ulike arenaene for fysisk aktivitet Prinsipp om gratis halleie skal videreføres Sikre tilrettelagte aktiviteter for utsatte grupper Samordne og informere om anlegg, friluftsområder og forskjellige aktivitetstilbud	Gjennom analyse, forskning, kartlegging, kursing og brukermedvirkning o.l. I samarbeid med aktører som synes naturlig i denne sammenheng. Gjennom fysisk tilrettelegging og tilstedeværelse som skaper trivsel. Følge opp i budsjettforhandling. Prioritere tiltak som i størst mulig grad bidrar til økt egenaktivitet. Aktivt bruke kommunens kommunikasjonskanaler.	Kultur og oppvekst, Helse og omsorg DRU/BYG ØKO/DRU Kultur og oppvekst, Helse og omsorg DRU/kommunikasjonssjef
Tilrettelegging	Fremme styring av ferdsel i naturen, primært gjennom informasjon, skilting og merking, samt enkel infrastruktur for friluftsliv Gjennomføre informasjonstiltak Sørge for stor variasjon i type anlegg og områder for idrett, friluftsliv og fysisk aktivitet Sikre arealer og områder for idrett, friluftsliv og fysisk aktivitet gjennom arealplanlegging	Tilgjengelighet for alle gjennom universell utforming er et sentralt prinsipp og skal tilstrebes der det er hensiktsmessig. Vurderer graden av tilrettelegging ut fra landskapsensyn og hensyn til biologisk mangfold. Følge opp i budsjettforhandling. Gjennom nettside/kommunale medier, kart, brosjyrer, skilting og merking. Skilting og oppslag må være tydelige og enhetlige. Sørge for en ryddig arena og landskap, eliminere forsøpling. Fange opp nye trender, spesielt for egenorganiserte, og bidra til utvikling av disse. Gjennomføre brukermedvirkning ved utvikling/rehabilitering av anlegg. Følge opp i budsjettforhandling. Anleggsutviklingen skal være behovsstyrt og i takt med befolkningsutviklingen.	DRU DRU ABY

HANDLINGSPLAN 2020-2023

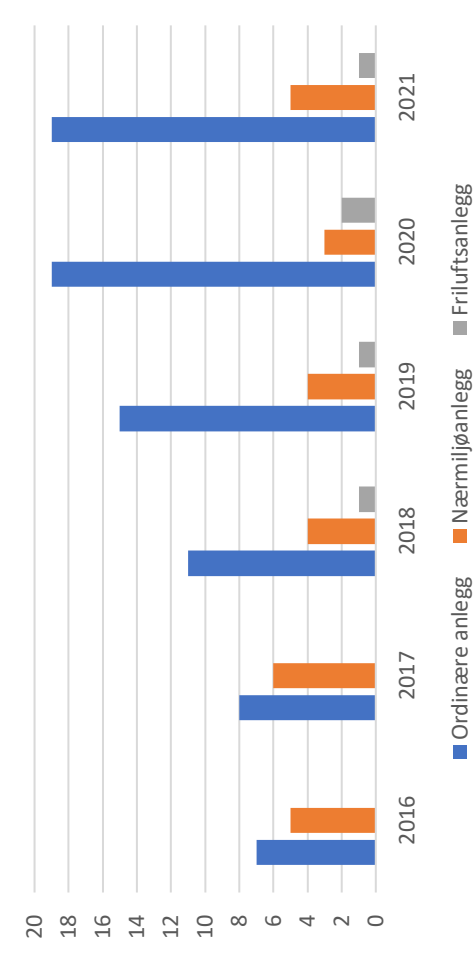
HANDLINGSPLAN 2020-2023			
Strategier i kommuneplanens samfunnsdel 2019-2031	Tiltak 2020-2023	Hvordan	Ansvar
Anlegg og områder	Bidra til opplæring i friluftsliv som kulturell kompetanse og trygg ferdsel på eget ansvar, ved å støtte opp om opplæring til friluftsliv gjennom friluftslivsorganisasjoner og friluftsråd Opprette ny stilling som tildeles hovedansvar for oppfølging av arbeidet med friluftsliv og tilrettelegging Konseptet «Ti på Topp for alle» gjennomføres i samarbeid med brukere, bedriftsidretten og Frisklivssentralen med sikte på oppstart våren 2022. Sikre gode funksjonelle løsninger, behovsriktige og fremtidsrettet anlegg, også for spesialidretter som skøyter og turn Ivareta landskapsvern, miljømessige og estetiske forhold ved alle anleggsutbygginger. Ved rehabilitering og nybygg av skoler skal det søkes å bygge minimum fleridrettshall (25m * 45m). Areal effektivitet ved rehabilitering og bygging av nye anlegg	Naturen skal i større grad brukes som læringsarena og aktivitetssområde for barn og unge. Følge opp i budsjettforhandling. Kommunedirektøren bes innarbeide midler til forprosjektering for «Ti på Topp for alle» i VHP 2021-2024. Dette gjøres med sikte på oppstart av prosjektet i 2022, jfr. vedtak PS 20/189, vedtatt KS 05.11.2020 Konsulentarbeid og interne ressurser, og følge opp i budsjettforhandling. Brukermedvirkning og samhandling. Stille strengere miljøkrav til byggeprosess, drift og avvikling av idrettsanlegg (bl.a. med henblikk på energi- og materialbruk, samt avfalls- og utslippshåndtering). Idrettsfaglig kompetanse må sikre at byggene tilpasses de ulike behovene og idrettene. SSS-modellen (samhandling, samlokalisering og sambruk) skal følges ved planlegging og gjennomføring av anlegg og tiltak. Livsløpsanalyser skal ligge til grunn i alle faser relatert til idrettsanlegg; prosjektering, realisering, drift og avvikling. Dette skal gjelde ved bygging av nye anlegg, og ved rehabilitering av eldre anlegg. Følge opp i budsjettforhandling. Sørge for smarte innkjøp ved å velge varer og tjenester basert på gjennomtenkte miljøkriterier. Legge til rette for kursing, utdanning o.l. Styrke tilskuddsordninger og bistå/veilede i søknadsprosesser om offentlig tilskudd. Følge opp i budsjettforhandling.	Oppvekst DRU Frisklivssentralen / Bedriftsidretten DRU/BYG DRU/BYG BYG DRU/BYG DRU ALLE ØKO/DRU
Frivillighet	Sørge for anlegg og områder som inspirerer og gir muligheter til variert aktivitet, kultur, idrett og friluftsliv for alle innbyggere, uavhengig av økonomiske, sosiale og fysiske forutsetninger Bygge opp under en sterk frivillighetskultur Forskuttere spillemidler	Opprette nye og delta på eksisterende samarbeidsarenaer. Ta initiativ til, og delta i samarbeid på tvers av enhetene i kommunen. Legge til rette for kursing, fagdager, temamøter o.l. Låneavtale skal inngås.	DRU ØKO/DRU

HANDLINGSPLAN 2020-2023			
Strategier i kommuneplanens samfunnsdel 2019-2031	Tiltak 2020-2023	Hvordan	Ansvar
Strandsone og skjærgård	<p>Fullføre Stien langs sjøen</p> <p>Verne om friluftslivets naturgrunnlag, sikre friluftsinnteresser og allmennhetens tilgang til sjøen</p> <p>Etablere offentlig toalett i øyriket</p>	<p>Arealplanlegging og følge opp i budsjettforhandling. I kommuneplanens arealdel. I saksbehandling av byggesak og reguleringsplaner. Følge opp i budsjettforhandling.</p>	<p>ABY/DRU/BYG</p> <p>ABY</p> <p>BYG/DRU/ABY</p>
Arrangement	<p>Sørge for at idrettsanleggene tilfredsstiller anleggskravene som trenings- og konkurransearena.</p> <p>Sørge for at tekniske forhold og annen infrastruktur er tilstrekkelig ved større arrangement</p> <p>Som vertskommune skal vi stimulere til samarbeid, legge til rette for deling av arrangementkompetanse og aktivt støtte forberedelser og gjennomføring</p>	<p>Gjennom idrettsfaglige kunnskap om krav, utforming og funksjonalitet. Kunnskap. Samhandling på tvers av fag. Sørge for rask saksbehandling og profesjonalitet. Stille kommunenes ressurser til rådighet. Frem snakke de gode prestasjonene.</p>	<p>DRU</p> <p>ABY/DRU/BYG</p> <p>ALLE</p>

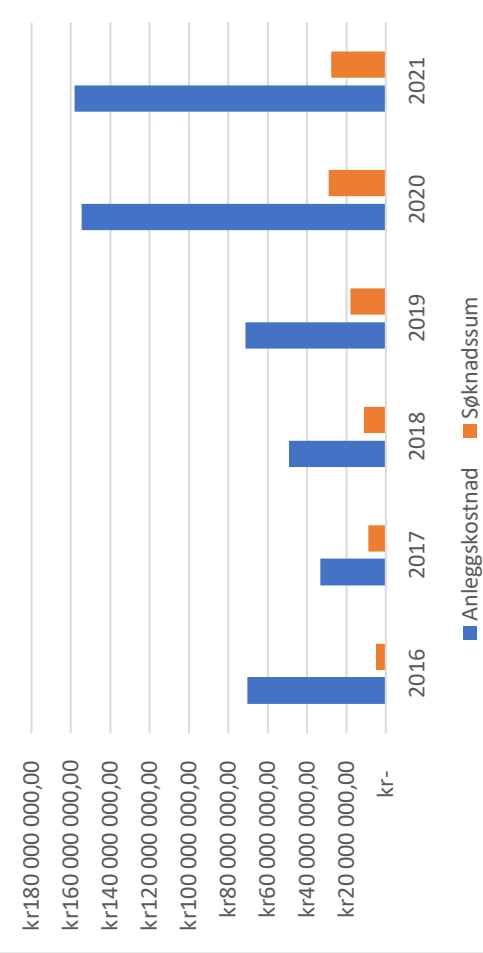
ANLEGGSPPLAN 2021-2024

Anleggsplanen ivaretar det lovpålagte grunnlaget for å få tildelt spillemidler. Anlegg for idrett, fysisk aktivitet og friluftsliv som det søkes spillemidler til må være innarbeidet i en kommunal plan. De påfølgende diagrammene illustrerer anleggsbygging og spillemiddelsøknader i Harstad fra 2016 til 2021.

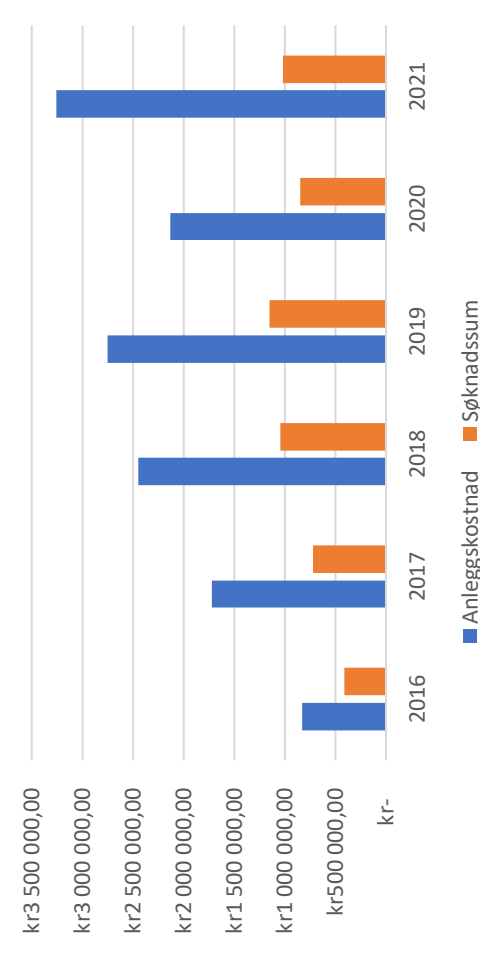
Antall søknader pr år



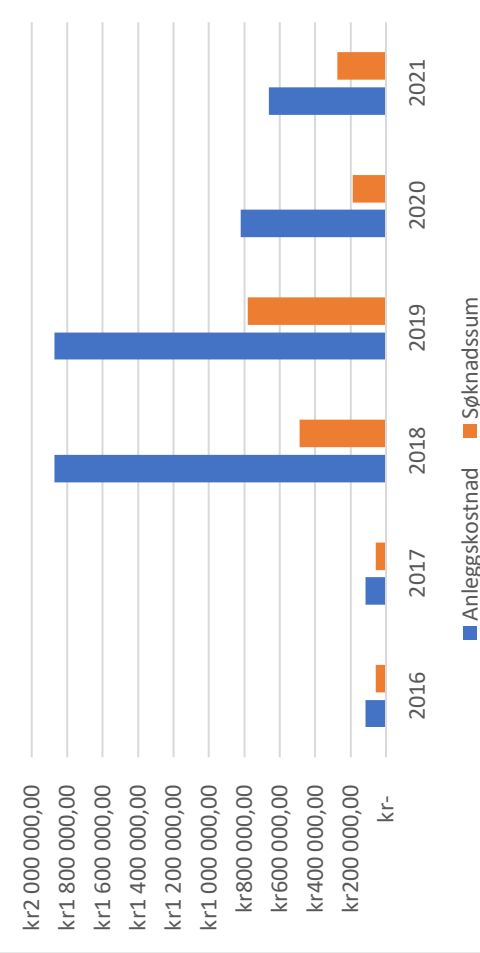
Ordinære anlegg



Nærmiljøanlegg



Friluftsanlegg



ANLEGGSPPLAN 2021-2024																		
ORDINÆRE ANLEGG INKL. ANLEGG FOR FRILUFTSLIV										Finansiering (i 1000 kr)								
PR	Beskrivelse	Ansvarlig	Søknad spillemidler	Kostnad	Status	Merknad	2021			2022			2023			2024		
							KM	SM	PM	KM	SM	PM	KM	SM	PM	KM	SM	PM
1	Etablering av fleraktivitetssal ved Harstad skole	HARSTAD KOMMUNE	2 100 000	68 116 000	Ferdigstilt	Søknads-type SM: Gjentatt	63 116	5 000										
2	Rehabilitering av kunstgressbane ved Landsås idrettsanlegg	LANDSÅS IDRETTSPARK AS	640 000	7 190 000	Ferdigstilt	Søknads-type SM: Gjentatt		1 250	5 940									
3	Etablering av lager/garasjebygg ved Harstad stadion	HARSTAD KOMMUNE	431 000	1 035 000	Ferdigstilt	Søknads-type SM: Fornyet	604	431										
4	Etablering av lager/garasjebygg ved Stangnes Idrettspark	HARSTAD KOMMUNE I samarbeid med IK Hind	579 000	1 389 000	Ferdigstilt	Søknads-type SM: Fornyet	810	579										
5	Etablering av lysanlegg ved Harstad stadion	HARSTAD KOMMUNE	875 000	8 939 000	Ferdigstilt	Søknads-type SM: Fornyet	8 064	875										
6	Etablering av lysanlegg ved Kanebogen stadion	HARSTAD KOMMUNE	875 000	4 907 000	Ferdigstilt	Søknads-type SM: Fornyet	4 032	875										
7	Rehabilitering av kunstgressbane ved Hålogalandshallen	HARSTAD KOMMUNE	542 000	1 300 000	Ferdigstilt	Søknads-type SM: Fornyet				758	542							
8	Rehabilitering av Landsåshallen ved Landsås idrettsanlegg	HARSTAD KOMMUNE	4 250 000	10 200 000	Ferdigstilt	Søknads-type SM: Fornyet				5 950	4 250							

ANLEGGSPPLAN 2021-2024																		
ORDINÆRE ANLEGG INKL. ANLEGG FOR FRILUFTSLIV										Finansiering (i 1000 kr)								
PR	Beskrivelse	Ansvarlig	Søknad spillemidler	Kostnad	Status	Merknad	2021			2022			2023			2024		
							KM	SM	PM	KM	SM	PM	KM	SM	PM	KM	SM	PM
9	Etablering av nedfart/trasé ved Sollifjellet alpinsenter Løypetrase 3	SOLLIFJELLET ALPINSENTER SA	1 250 000	3 504 000	Ferdigstilt	Søknads-type SM: Fornyet					1 250	2 254						
10	Etablering av gapahuk ved løypetrase 2 Sollifjellet alpinsenter	SOLLIFJELLET ALPINSENTER SA	275 000	660 000	Under planlegging	Søknads-type SM: Fornyet				275	385							
11	Etablering av BMX-bane pumptrack og knøttrack ved Blåbærhaugen friområde	HARSTAD CYKLEKLUBB (HCK)	1 331 000	3 194 000	Ferdigstilt	Søknads-type SM: Fornyet					1 331	1 863						
12	Etablering av fotballhall (Tianhallen) ved Kibotn idrettsanlegg	KILKAM ANLEGG AS	6 250 000	23 779 000	Ferdigstilt	Søknads-type SM: Fornyet				250	6 250	17 279						
13	Rehabilitering av kunstgressbane ved Medkila idrettsanlegg	MEDKILA FOTBALLPARK AS	1 250 000	3 555 000	Ferdigstilt	Søknads-type SM: Fornyet								2 305				
14	Etablering av snøproduksjonsanlegg ved Sollifjellet Alpinsenter løypetrase 2	SOLLIFJELLET ALPINSENTER SA	1 070 000	2 569 000	Ferdigstilt	Søknads-type SM: Fornyet								1 070	1 499			
15	Etablering av sanitæranlegg ved Gressholmen badeplass	HARSTAD KOMMUNE	833 000	2 000 000	Ferdigstilt	Søknads-type SM: Fornyet								1 167	833			

ANLEGGSPPLAN 2021-2024																		
ORDINÆRE ANLEGG INKL. ANLEGG FOR FRILUFTSLIV																		
Finansiering (i 1000 kr)																		
PR	Beskrivelse	Ansvarlig	Søknad spillemidler	Kostnad	Status	Merknad	2021			2022			2023			2024		
							Km	Sm	Pm	Km	Sm	Pm	Km	Sm	Pm	Km	Sm	Pm
			Total søknadssum 29 141 000	Total inv. 396 448 000			84 001	10 100	6475	11958	13898	22281	111167	3153	3804	118000	5500	11111

Anlegg merket grønn = friluftsanlegg. Tilskudd til løypetiltak i fjellet og overnattingshytter behandles av Den Norske Turistforening (DNT).

Anlegg merket blå = Ikke vedtatt kommunale investeringsmidler.

km = kommunale midler / pm = private midler / sm = spillemidler

ANLEGGSPPLAN 2020-2023																			
NÆRMILJØANLEGG																			
Finansiering (i 1000 kr)																			
PR	Beskrivelse	Ansvarlig	Søknad spillemidler	Kostnad	Status	Merknad	2021			2022			2023			2024			
							Km	Sm	Pm	Km	Sm	Pm	Km	Sm	Pm	Km	Sm	Pm	
1	Etablering av Trimpark (Tuftepark) i Folkeparken	HARSTAD KOMMUNE	300 000	1 074 000	Ferdigstilt		374	300	400										
2	Tiltak ved Mustapartajordet nærmiljøanlegg ved Mustapartajordet	MUSTAPARTA-JORDET VELFORENING	300 000	778 000	Under arbeid		35	300	438										
3	Etablering av Orienteringskart ved Sørvik	HARSTAD ORIENTERINGS LAG	61 000	122 000	Under arbeid						61	61							
4	Etablering av Orienteringskart ved Bjørnmyra - Kilbotn	HARSTAD ORIENTERINGS LAG	55 000	110 000	Under arbeid						55	55							
5	Etablering av ballbinge ved Kila skole	HARSTAD KOMMUNE	300 000	1 172 000	Ferdigstilt					872	300								
			Søknadssum spillemidler 2021. 1 016 000	Total inv. 2021. 3 256 000															
6	Etablering av frisbeegolfbane i Folkeparken	HARSTAD KOMMUNE	125 000	250 000	Under planlegging	Ikke vedtatt km inv.	250	125											
			Total søknadssum 1 141 000	Total inv. 3 506 000															

Anlegg merket blå = Ikke vedtatt kommunale investeringsmidler.

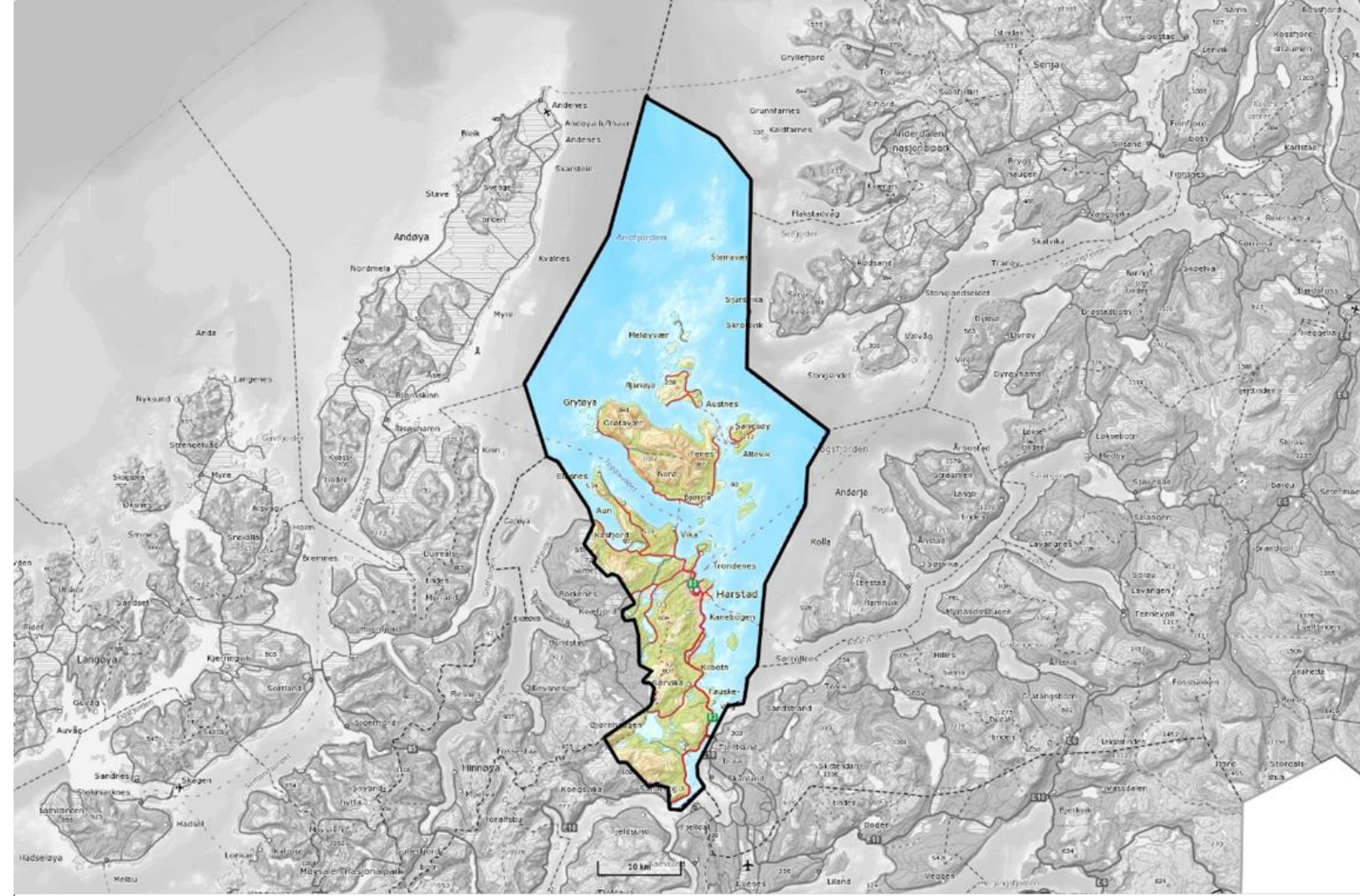
km = kommunale midler / pm = private midler / sm = spillemidler

LANGTIDSPLAN ANLEGG		Inv.	Merknad
Upprioritert	Ansvarlig	Kostnad (i 1000 kr)	
Rehabilitering av kunstgress Harstad stadion	HARSTAD KOMMUNE	-	Nåværende kunstgress ble rehabilitert i 2014 og har en levetid på ca. 10 år.
Rehabilitering av gressmatte på friidrettsbanen ved Stangnes Idrettsplass	HARSTAD KOMMUNE	-	
Utbedre turvei rundt Rehågtjønna på Bjarkøy	BJARKØY VEL- OG IDRETTSFORENING	-	Under planlegging, utredning av kostnader/finansiering. Mulig oppstart høsten 2021 eller våren 2022.
Etablering av Harstad Bike Park ved Blåbærhaugen frimråde	HARSTAD CYKLEKLUBB (HCK)	-	Under planlegging Avhengig av finansiering
Ishall	HARSTAD KOMMUNE	70 000	Sted uavklart Avhengig av finansiering
Golfanlegg 18 – hulls golfbane ved Halsebø / Sørvik	Hinnøy Golfklubb	23 000	Ikke klar med spillemiddelsøknad for søknadsåret 2020. Arbeider med finansiering.
Rehabilitering av indre lysløype i Folkeparken	HARSTAD KOMMUNE	1 000	Avhengig av finansiering og grunneieravtaler
Renovering av klubbhus/brakke ved Startletta i Folkeparken	Medkila Skilag	-	Under planlegging
Etablering av trimpark ved Stangneshallen	STANGNESHALLEN AS	600	Under planlegging
Rehabilitering av tursti langs Bergselva	HARSTAD KOMMUNE	1 000	Avhengig av finansiering og grunneieravtaler
Utvidelse av løypestrase ved Sollifjellet alpinsenter	SOLLIFJELLET ALPINSENTER SA	-	Avhengig av grunneieravtaler, regulering og finansiering
Opparbeidelse av nærmiljøanlegg Kysthytte i Dypingen	Nordmarka Velforening Harstad Turlag	-	Under planlegging
Renovering av turhytte - Bjørnhaugen	Harstad Turlag	-	
Lager / oppholds-lokale	Medkila speidergruppe	-	Under planlegging

«Vågsfjordens perle»

KARTLEGGING OG VERDISETTING AV FRILUFTSOMRÅDER I HARSTAD KOMMUNE

HOVEDDOKUMENT - BAKGRUNN OG OMRÅDEBESKRIVELSER



Innhold

1	Sammendrag	2
1.1	Alle friluftslivsområdene i Harstad er nå kartlagt og verdsatt	2
1.2	Viktig for å ta vare på kommunens friluftslivsområder.....	2
1.3	Offentlig høring for innspill og kommentarer	2
2	Bakgrunn	3
3	Kartlegging og verdsetting	4
3.1	Metode	4
3.2	Verdsetting	4
3.3	Områdetyper	6
3.4	Presentasjon av friluftskartleggingen.....	7
4	Resultat.....	8
5	Kart friluftsområder Harstad	9
5.1	Områdeverdi.....	9
5.2	Områdetype	10
6	Kartlagte friluftsområder med beskrivelse.....	11

1 Sammendrag

Å drive friluftsliv er å oppholde seg eller drive med fysisk aktivitet i naturen. Det kan være i skog og mark, på fjellet eller ved kysten – eller i parker, på turveier og andre grønne områder i byer og tettsteder.

Nordmenn er svært aktive friluftslivsutøvere. Gjennom forvaltning av friluftsløven arbeider Harstad kommune for å verne om friluftslivets naturgrunnlag, sikre friluftslivsinteresser og allmennhetens rett til ferdsel og opphold i naturen.

God oversikt over de viktigste områdene for friluftsliv, blir avgjørende i dette arbeidet. Å kartlegge og verdsette friluftslivsområder er derfor et satsingsområde for myndighetene, hvor målet er at flest mulig av landets kommuner skal ha kartlagt og verdsatt sine friluftslivsområder innen 2019.

1.1 Friluftslivsområdene i Harstad er nå kartlagt og verdsatt

Harstad kommune har sammen med lag, foreninger, bygdelag og andre brukere av arealene kartlagt og verdsatt kommunes friluftslivsområder. Kartleggingen har resultert i totalt 74 små og store områder, som alle har fått sin egen verdi og beskrivelse. Kartleggingen er gjort i tråd med Miljødirektoratets veileder M98, *Kartlegging og verdsetting av friluftslivsområder*. Veilederen finnes gjennom å søke på Miljødirektoratets nettsider, eller direkte via denne lenken:

<http://www.miljodirektoratet.no/Documents/publikasjoner/M98/M98.pdf>

1.2 Viktig for å ta vare på kommunens friluftslivsområder

Kartleggingen er en viktig milepæl for å sikre at det tas hensyn til friluftslivsområder i framtidige planprosesser. Resultatet av kartleggingen vil bli brukt av kommunen og andre instanser med arealforvaltningsinteresser. Kartleggingen er et viktig kunnskapsverktøy som skal legges til grunn sammen med øvrig kunnskapsgrunnlag i utarbeiding av arealplaner og enkeltsaksbehandling. Kommunen får en oversikt over områder med høy friluftslivsverdi som bør vurderes sikret og forvaltes slik at verdigrunnlaget blir tatt vare på for fremtidige brukere. I tillegg avdekkes behov for tilretteleggingstiltak for å for eksempel redusere slitasje, trekke til seg nye brukergrupper eller utvikle og øke dagens bruk.

1.3 Offentlig høring for innspill og kommentarer

Kartleggingen ble lagt ut offentlig som en høring i 6 uker, for å kunne kvalitetssikres av allmenheten. Det var ønskelig med tilbakemeldinger for områder der informasjon manglet eller ikke var korrekt.

2 Bakgrunn

I *Nasjonal strategi for et aktivt friluftsliv* er det et mål om at det skal stimuleres til kartlegging og verdsetting av friluftslivsområdene i alle landets kommuner, med målsetning om at flest mulig av landets kommuner har kartlagt og verdsatt sine viktigste friluftslivsområder. Miljødirektoratet, gjennom Fylkeskommunene, leder det nasjonale prosjektet med å kartlegge friluftslivsområder i landets kommuner. Troms fylkeskommune har vært ansvarlig for koordineringen av friluftskartleggingen i Troms fylke.

Store deler av befolkningen har et aktivt forhold til friluftsliv. Friluftslivet er viktig for individet, og ferdsel og opphold i friluft er for mange en viktig del av tilværelsen. Friluftslivet har en verdi i form av umiddelbar glede ved selve aktiviteten, følelse av mestring, naturopplevelsen og muligheten til f.eks. fysisk aktivitet, rekreasjon, avkobling og samvær med andre. Dette gjør at friluftslivet har flere direkte nytteverdier, som bedre helse og økt livskvalitet. Det har lenge vært et nasjonalt mål for friluftslivspolitikken at alle skal ha mulighet til å drive friluftsliv i nærmiljøet og naturen ellers, og derfor bør det være naturlig for kommunene å ha et bevisst forhold til egne friluftslivsområder.

Arbeidet er politisk forankret i fylkesplanen for Troms 2014-2025, i Regional plan for friluftsliv, vilt og innlandsfiske 2016-2027 del3; Handlingsprogram for friluftsliv, vilt og innlandsfisk 2016-2019, Harstad kommunes nye kommunedelplan for idrett, friluftsliv og fysisk aktivitet 2019-2030, i Miljøverndepartementets forventningsbrev, samt i plan- og bygningslovens kapittel 2.

Kartlegging og verdsetting av friluftslivsområder er et viktig kommunalt virkemiddel for å identifisere, utvikle og ivareta arealer for friluftslivet. Det er flere gode grunner til å kartlegge og verdsette kommunens friluftslivsområder, blant annet for å:

- sikre god tilgang til friluftslivsområder og et godt friluftslivstilbud for befolkningen
- skape forutsigbarhet i arealplanleggingen
- unngå bit for bit utbygging og fragmentering av friluftslivsområder
- sikre at de viktigste områdene og arealgrunnlaget for mangfoldet av aktiviteter blir ivaretatt
- etablere et godt grunnlag for:
 - utarbeiding av kommuneplanens arealdel
 - utarbeiding av planer for grønnstruktur, marka og lignende
 - enkeltsakssaksbehandling og konsekvensutredninger
 - søknad om spillemidler og sikringsmidler

- å utarbeide sti- og løypeplaner
- en målrettet innsats for å bedre tilretteleggingen for friluftsliv
- en målrettet forvaltning av friluftslivsområder

Sammen med andre temakartlegginger gir friluftskartleggingen god oversikt over viktige ressurser i kommunen. Kartlegging av friluftsområder er en rent faglig kartlegging av områdenes bruk og verdi for friluftslivet. Det er ikke en plan, båndlegging, detaljert fastsetting av grensen mellom utmark/innmark eller andre former for interesseavveining mellom friluftsliv og andre interesser. Slike avveininger må gjøres i kommunens planarbeid, enkeltsaksbehandling og andre prosesser.

3 Kartlegging og verdsetting

3.1 Metode

Kartleggingen gjennomføres i tråd med Miljødirektoratets veileder M98, *Kartlegging og verdsetting av friluftslivsområder*. Veilederen finnes gjennom å søke på Miljødirektoratets nettsider, eller direkte via denne lenken: <http://www.miljodirektoratet.no/Documents/publikasjoner/M98/M98.pdf>

Veilederen er utarbeidet av Miljødirektoratet og er en revidert utgave av DN-håndbok 25 Kartlegging og verdsetting av friluftsområder. Revisjonen av veilederen omfatter i første rekke utbedring av teknisk metode.

3.2 Verdisetting

For at verdsettingen skal bli mest mulig nyttig og beslutningsrelevant for kommunen, og bli et redskap for å veie ulike sektorinteresser opp mot hverandre, verdsettes områdene etter en gitt skala. Fordi verddivurderingene har et innslag av skjønn, er det lagt opp til et enkelt verdsettingssystem. For utdypende gjennomgang av verdsettingskriteriene, se veileder M98, *Kartlegging og verdsetting av friluftslivsområder*.

13 VERDSETTINGSKRITERIER ER LAGT TIL GRUNN FOR ENDELIGE VERDSETTINGEN

Brukerfrekvens / Regionale og nasjonale brukere / Opplevelseskvaliteter / Symbolverdi / Funksjon / Egnethet / Tilrettelegging / Kunnskapsverdier / Inngrep / Utstrekning / Tilgjengelighet / Lydmiljø / Potensiell bruk

Den *endelige* verdsettingen er **A (svært viktig friluftsområde)**, **B (viktig friluftsområde)** og **C (registrert friluftsområde)**. Det er sju kriterier som i hovedsak styrer hvilken verdi som settes på områdene. De resterende fem kriteriene vil i hovedsak være støttende i en helhetsvurdering av områdene (generell høy/middels/lav skåre). Verdsettingen er relativ, for eksempel vil et areal som blir definert som stort innenfor tettsteds grensen være lite når det ligger uten tilknytning til byer og tettsteder. Videre vil det kunne variere mye hvor mange brukere det skal til for at et område skal få stor bruk.

VERDI	ANBEFALT SKALA	
A (Svært viktige friluftsområde)	Brukerfrekvens	4,5 eller
	Regionale/nasjonale brukere	4,5 eller
	Opplevelseskvaliteter	5 eller
	Symbolverdi	5 eller
	Funksjon	5 eller
	Egnethet	5 eller
	Tilrettelegging	5 eller
En generell høy skåre		
B (Viktige friluftsområde)	Brukerfrekvens	3 eller
	Regional/nasjonal bruk	3 eller
	Opplevelseskvaliteter	3,4 eller
	Symbolverdi	3,4 eller
	Funksjon	3,4 eller
	Egnethet	3,4 eller
	Tilrettelegging	3,4 eller
En generell middels skåre		
C (Registrert friluftslivsområde)	Brukerfrekvens	2 eller
	Regional/nasjonal bruk	2 eller
	Opplevelseskvaliteter	2 eller
	Symbolverdi	2 eller
	Funksjon	2 eller
	Egnethet	2 eller
	Tilrettelegging	2 eller
En generell lav skåre		
D (Ikke klassifisert friluftsområde)	<i>Områder som ikke blir verdsett som A, B eller C.</i>	

Kvaliteter gis høy verdi dersom området har høy brukerfrekvens, stor regional eller nasjonal bruk, mange spesielle natur- eller kulturhistoriske opplevelseskvaliteter, områder med lang tradisjon som turmål, små eller store områder som er spesielt godt egnet for enkeltaktiviteter som det ikke finnes alternativer til, mindre områder som har viktig funksjon som atkomstzone til et større område, områder med gode parkeringsmuligheter og områder godt tilrettelaget for funksjonshemmede.

3.3 Områdetyper

Kommunen er delt inn i områdetyper, for å synliggjøre deres funksjon, innhold og størrelse.

OVERSIKT OVER OMRÅDETYPEN			
Kode	Forklaring	Kartfigur	Merknad
NT	Nærturterreng	Flate	Vegetasjonskledde områder på mer enn 200 daa. Områdene skal være tilknyttet bryggeområder som f.eks. boligområder, skoler og barnehager, og ligge i gangavstand fra disse. De er vanligvis naturlig avgrenset av bebyggelse eller dyrket mark.
LR	Leke- og rekreasjonsområde	Flate	Lekeplasser, ballplasser, nærmiljøanlegg, hundremeterskogen, badestrender, offentlig sikrede områder, parker og lignende som er mindre enn 200 daa.
GK	Grønncorridor	Flate/Kurve	En del av det «myke» transportsystemet og viktige forbindelseslinjer som knytter sammen boligområder og de mest brukte og egnede friluftslivsområdene. Korridorene skal ha et grønt hovedpreg.
MA	Marka	Flate	Omfatter noen av de viktigste områdene for friluftsliv i kommunen og/eller regionen. Grenser som regel direkte opp mot byer/ tettsteder og har direkte adkomst herfra.
SS	Strandsone med tilhørende sjø og vassdrag	Flate	Områder langs kyst, innsjøer og vassdrag med muligheter for allment friluftsliv
KL	Jordbrukslandskap	Flate	Områder av betydning for friluftslivet i jordbrukslandskapet.
UO	Utfartsområde	Flate	Store og små områder som ligger utenfor den umiddelbare nærhet til byer/tettsteder, men der reisetiden ikke er lengre enn at den kan aksepteres for en dagstur. Kjennetegnes ofte av at de er egnet for en eller flere enkeltaktiviteter som det lokalt ikke finnes alternative områder til av noenlunde tilsvarende kvalitet.
TM	Store turområder med tilrettelegging	Flate	Dekker de nasjonalt viktigste fjell-, skog- og heiområdene med tilrettelegging i form av merket sti- og løypenett med tilhørende overnattingssteder.
TU	Store turområder uten tilrettelegging	Flate	Store områder eller systemer av delområder som er "inngrepsfrie".

SK	Særlige kvalitetsområder	Flate	Landskap, natur- eller kulturmiljø som har helt spesielle opplevelseskvaliteter eller som har spesielt stor symbolverdi.
AF	Andre friluftslivsområder	Flate	Områder av betydning for friluftslivet, men som ikke lar seg plassere i noen av de øvrige områdetypene.

Selv om det er lagt opp til en inndeling av områdetyper, er det ikke brukt mye tid på å plassere områder i riktig type. Flere områder vil også kunne passe inn i mer enn en områdetype. I slike tilfeller er området plassert i den områdetypen som har vært mest nærliggende eller som har blitt vurdert som viktigst. For utdypende gjennomgang av områdetypene, se veileder M98, *Kartlegging og verdsetting av friluftslivsområder*.

3.4 Presentasjon av friluftskartleggingen

Den ferdige kartleggingen sendes inn til Miljødirektoratet og presenteres deretter digitalt på Miljødirektoratets nettbaserte karttjeneste **naturbase.no**. I tillegg vil kartlagene som viser områdetype og verdi presenteres via kommunens digitale innsynsløsning <https://kommunekart.com/klient/harstad>

Det er laget et temakart og et dokument med beskrivelser av det enkelte områdets verdi og kvaliteter.

Kunnskapsgrunnlaget er en ferskvare, da folks bruk endres og nye faktorer kan tilkomme som vil kunne endre verdien av et område. Kunnskapsgrunnlaget bør oppdateres jevnlig, mindre oppdateringer bør gjennomføres fortløpende dersom direkte feil eller mangler oppdages.

4 Resultat

Prosjektleder for Harstad kommune har koordinert prosjektet og sammenstilt den informasjonen ressurspersoner i kommunen har kommet med.

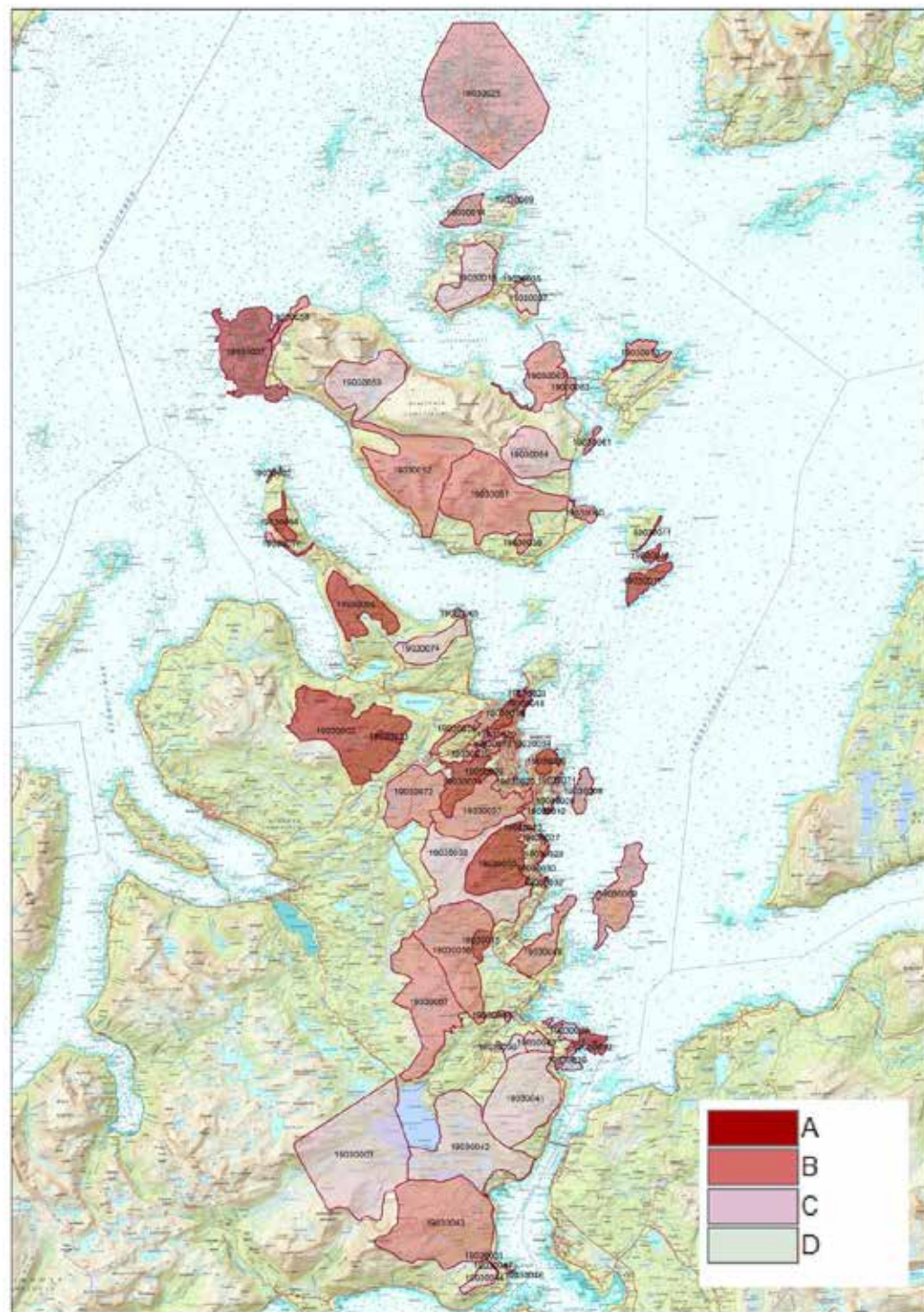
Interne ressurspersoner i administrasjon har, sammen med ressurspersoner, lag- og foreninger, avgrenset og beskrevet kommunens friluftslivsområder. Prosjektleder har sammenstilt informasjonen og sammen med Park og idrett presentert den for andre ressurspersoner i kommunen for å få utfyllende og detaljert kunnskap. I tillegg har en rekke skriftlige kilder som kommunedelplaner, brosjyrer, bøker, utredninger, kart og nettsider blitt gjennomgått for å få inn så mye eksisterende informasjon som mulig om friluftslivsområdene. I arealplanen og reguleringsplaner er det mange områder for lek- og rekreasjon samt friområder. Disse har vært gjennomgått og flere områder er tatt med i kartleggingen.

Arbeidsgruppa har derimot ikke hatt kapasitet til å gjennomgå absolutt alle disse områdene med tanke på bruk og tilstand. For å få en kalibrert og god verdsetting av friluftsområdene ble dette gjennomført av arbeidsgruppene.

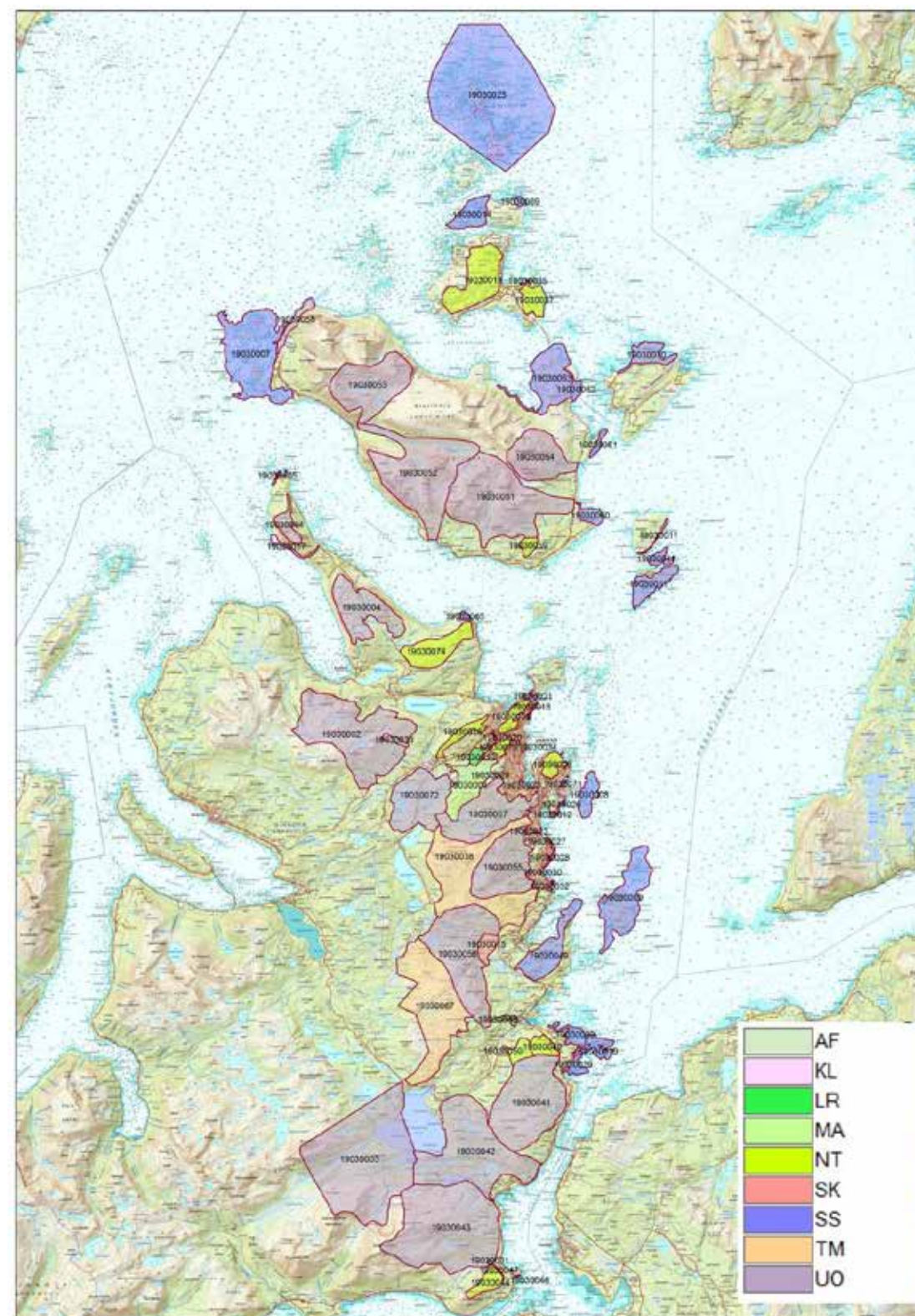
Verdsetting av friluftslivsområder vil aldri være helt objektiv, men metodikken gjør kartleggingen etterprøvbart og vurderingene er synlige for de som skal bruke kartleggingen. Bruk av en enhetlig metodikk sikrer at resultatet blir mest mulig representativt for dagens friluftslivsbruk.

5 Kart friluftsområder Harstad

5.1 Områdeverdi



5.2 Områdetype



6 Kartlagte friluftsområder med beskrivelse

Under presenteres alle kartlagte friluftslivsområder med tilhørende beskrivelse og verdsettingskriteriene brukt til å gi området en satt verdi fra A til C. A (svært viktig), B (viktig) og C (registrert friluftsområde).

Område 19030001 Folkeparken - Musvatnet

Områdetype: Særlige kvalitetsområder

1=Liten verdi, 5=Stor verdi

Verdsettelsesfaktorer	1	2	3	4	5
Brukerfrekvens					X
Regionale og nasjonale brukere			X		
Opplevelseskvaliteter			X		
Symbolverdi				X	
Funksjon				X	
Egnethet					X
Tilrettelegging				X	
Kunnskapsverdier					
Lydmiljø					X
Inngrep			X		
Utstrekning					X
Tilgjengelighet				X	
Potensiell bruk				X	
SUM	A (Svært viktig friluftsområde)				

Kommentar

Fantastisk turområde i gå-avstand fra byen. Mange muligheter fra korte til lengre fotturer. Et svært viktig og populært friluftsområde som er mye brukt av Harstads befolkning og omegn både sommer og vinter. Godt tilrettelagt. Passer for alle. Mange merkede turstier/løyper. Avgiftsfri parkeringsplass hele døgnet. Etablert universelt utformet toalettbygg i 2011. Kommunenes driftsbygning (drift- og utbyggingstjenesten) ligger plassert ved "inngangen"/parkeringsplassen til Folkeparken. Garasjebygg for arbeidslaget og elgslakteri som ble ferdigstilt 2018. Grunnvatnet, en populær badeplass om sommeren. Det er etablert 9 gapahuker med gratis tilgang til ildsted/grill og ved. Ved kjøres til gapahukene av kommunen. Bord og benker er utplassert flere steder i Folkeparken. Flere skiløyper. Se www.skisporet.no for oversikt. Flere fiskevann (Grunnvatnet, Harstadvatnet og Musvatnet). Det kreves ikke fiskekort for å fiske her. Fjellveien til Musvatnet og deler av Jentejoggen ble rehabilitert i 2019. Harstad og Omland Sportsfiskere har turhytte til leie liggende ved Musvatnet med flott utsikt. Kveldteigen hoppanlegg og Heggenkollen skyteanlegg ligger i umiddelbar nærhet til Folkeparken. Medkila skilags klubbbrakke, plassert på startsletta i Folkeparken midt på 90-tallet ifm. nasjonalt skimesterskap. MSL planlegger reovering av brakka. Harstad turlag har turlagshytte på Grønnkollen og turlagshus i Folkeparken (tidligere speiderhuset), ligger plassert ved parkeringsplassen. Her har turlaget kontor og møterom. Tilgjengelig for utleie.

Beitemark for sau.

Deler av området fungere som beiteområde for sau. Det går et sperregjerde gjennom området for å hindre at beitedyr skal trekke ned mot nedre del av Folkeparken og dermed adgang til over bydeler i Harstad.

Dette sperregjerdet vedlikeholdes hvert år. Det er svært viktig at brukere av parken ikke ødelegger dette gjerdet.

Treningspark/Tufteparken ble etablert og ferdigstilt i 2019.

Historisk: Harstad folkepark ble grunnlagt av et arbeidsutvalg med verftseier Sigvart Bach som initiativtaker og formann, og ble overrakt Harstad kommune under en høytidelig, storstilt seremoni sankthansaften 1947. Det var flere grunneiere som dels solgte og dels forærte sine skogsteiger til formålet. Betingelsen var at området skulle brukes til en park for folket i all fremtid.

Kjøpesummen ble dekt av innsamlede midler og understreket dermed betydningen av betegnelsen "folkepark".

Dette gir en ekstra forpliktelse til alle, kommunen som eier og folket som brukere, å ta best mulig vare på den flotte gaven. På bakgrunn av dette ble det laget statuetter for Folkeparken.

I 1950 vandret det 3 bjørner (binna Fanny og ungene Per og Pål) i Folkeparken.

Område 19030002

Sollia - Høgfjellet - Vetefjellet

Områdetype: Utfartsområde

1=Liten verdi, 5=Stor verdi

Verdisettingsfaktorer	1	2	3	4	5
Brukerfrekvens	Hvor stor er dagens brukerfrekvens?				
Regionale og nasjonale brukere	Brukes området av personer som ikke er lokale?				
Opplevelseskvaliteter	Har området spesielle natur- eller kulturhistoriske opplevelseskvaliteter? Har området et spesielt landskap?				
Symbolverdi	Har området en spesiell symbolverdi?				
Funksjon	Har området en spesiell funksjon (adkomstzone, korridor, parkeringsplass el.)?				
Egnethet	Er området spesielt godt egnet for en eller flere enkeltaktiviteter som det ikke finnes like gode alternative områder til?				
Tilrettelegging	Er området tilrettelagt for spesielle aktiviteter eller grupper?				
Kunnskapsverdier	Er området egnet i undervisningssammenheng eller har området spesielle natur- eller kulturvitenskapelige kvaliteter?				
Lydmiljø	Har området et godt lydmiljø?				
Inngrep	Er området inngrepstomt?				
Utstrekning	Er området stort nok for å utøve de ønskede aktivitetene?				
Tilgjengelighet	Er tilgjengeligheten god, eller kan den bli god?				
Potensiell bruk	Har området potensial utover dagens bruk?				
SUM	A (Svært viktig friluftsområde)				

Kommentar

Området rundt Sollifjellet alpinsenteret er et svært populært friluftsområde både sommer og vinter, og er et perfekt utgangspunkt for lange turer mot Storlitinden, Kåven og Storhornet. For ivrige sportsfiskere ligger det flere fine fiskevann inne i fjellheimen, Treppedalsvannet og Sjursfjellvannet som de mest kjente.

Sollifjellet Alpinsenter er kommunens alpinanlegg med store områder preparerte løyper og traseer kun 8 kilometer fra Harstad sentrum. Sollifjellet Alpinsenter er et godt utgangspunkt for turmuligheter særlig vinterstid grunnet muligheten til skitrekking, i hovedsak som frikjøringsområde knyttet til dagens skianlegg.

Sollifjellet brukes også til Nordlysturisme. Sommerstid brukes området mye til turgåing og sykling. Gode muligheter for parkering. Ca. 60 plasser for organisert oppstilling av campingvogner/bobiler. Beitemark for sau.

Sollifjellet alpinsenter ligger innenfor Kongsvikdalen reinbeitedistrikt. Området berører sommerbeite, høstvinterbeite, vårbeite og vinterbeite for reindrift. Videre berører arealet dyrkbar jord og arealer tilplantet med barskog.

Sollifjellet er et verdifullt beiteområde, spesielt for sau/lam.

Området er et verdifullt naturmangfold for landbruket, natur- og kulturmiljøet.

I Askeladden er det registrert en god del kulturminner ved Sjudalen og videre opp i Stordalen. Dette inkluderer blant annet hustuffer, gammetuffer og jordbruksminner som rydningsrøyser.

På sommerstid er det parkeringsplass til ca. 10 biler ved rødekorshytte, store Drøsshågen. Området er et utgangspunkt for utfart, særlig til Storlitinden og Vetefjellet.

Område 19030003

Kongsvikdalen

Områdetype: Utfartsområde

1=Liten verdi, 5=Stor verdi

Verdisettingsfaktorer		1	2	3	4	5
Brukerfrekvens	Hvor stor er dagens brukerfrekvens?			X		
Regionale og nasjonale brukere	Brukes området av personer som ikke er lokale?		X			
Opplevelseskvaliteter	Har området spesielle natur- eller kulturhistoriske opplevelseskvaliteter? Har området et spesielt landskap?			X		
Symbolverdi	Har området en spesiell symbolverdi?	X				
Funksjon	Har området en spesiell funksjon (adkomstzone, korridor, parkeringsplass el.)?		X			
Egnethet	Er området spesielt godt egnet for en eller flere enkeltaktiviteter som det ikke finnes like gode alternative områder til?		X			
Tilrettelegging	Er området tilrettelagt for spesielle aktiviteter eller grupper?		X			
Kunnskapsverdier	Er området egnet i undervisningssammenheng eller har området spesielle natur- eller kulturvitenskapelige kvaliteter?		X			
Lydmiljø	Har området et godt lydmiljø?					X
Inngrep	Er området inngrepsfritt?					X
Utstrekning	Er området stort nok for å utøve de ønskede aktivitetene?					
Tilgjengelighet	Er tilgjengeligheten god, eller kan den bli god?		X			
Potensiell bruk	Har området potensial utover dagens bruk?					
SUM		C (Registrert friluftsområde)				

Kommentar

Kongsvikdalen er et mye brukt friluftsområde til turgåing, skigåing, toppturer, sopp og bærplukking, jakt og fiske.

Kongsvik utmarkslag og Statskog tilbyr felles fiskekort for område i og rundt Kongsvikdalen.

Fint jaktfelt på Hinnøya.

Merket DNT-sti starter ved Bjørnhaugen og slutter i Kanstadbotn (turen går via Kongsvikdalen, Haakonsbu og Toralfsbu). Parkeringsplass ved Bjørnhaugen.

Reinbeiteområde

På vestsiden av Storvatnet, mellom utløpet av Dagelva og Dagborelva, er det i Askeladden registrert flere gammetufter.

Område 19030004

Aunfjellet

Områdetype: Utfartsområde

1=Liten verdi, 5=Stor verdi

Verdisettingsfaktorer		1	2	3	4	5
Brukerfrekvens	Hvor stor er dagens brukerfrekvens?				X	
Regionale og nasjonale brukere	Brukes området av personer som ikke er lokale?				X	
Opplevelseskvaliteter	Har området spesielle natur- eller kulturhistoriske opplevelseskvaliteter? Har området et spesielt landskap?				X	
Symbolverdi	Har området en spesiell symbolverdi?					
Funksjon	Har området en spesiell funksjon (adkomstzone, korridor, parkeringsplass el.)?			X		
Egnethet	Er området spesielt godt egnet for en eller flere enkeltaktiviteter som det ikke finnes like gode alternative områder til?				X	
Tilrettelegging	Er området tilrettelagt for spesielle aktiviteter eller grupper?					
Kunnskapsverdier	Er området egnet i undervisningssammenheng eller har området spesielle natur- eller kulturvitenskapelige kvaliteter?					
Lydmiljø	Har området et godt lydmiljø?				X	
Inngrep	Er området inngrepsfritt?					
Utstrekning	Er området stort nok for å utøve de ønskede aktivitetene?					
Tilgjengelighet	Er tilgjengeligheten god, eller kan den bli god?				X	
Potensiell bruk	Har området potensial utover dagens bruk?			X		
SUM		A (Svært viktig friluftsområde)				

Kommentar

God parkeringsplass. Kunne trengt noe bedre tilrettelegging med ny infotavle, grusing/planering.

Det arrangeres ofte turer til Keipen både igjennom turlaget og ti på topp.

Området har fiskevann.

Aunfjellet er et svært populært friluftsområde både sommer og vinter. Kort avstand fra byen, ca. 20 minutters kjøretur fra Harstad sentrum.

Keipen er mye belastet og bærer stort preg av slitasje. Den har fantastisk utsikt utover Kasfjorden, toppsundet, mot Andøy og Grytøy. Gode muligheter for å oppleve midnattssol.

Området er mye brukt til naturbasert turisme (hovedsakelig nordlys). Aktiv Events har etablert Aurora Camp, der målet er å se nordlyset.

Aunfjellet er et reinbeiteområde. Aunfjellet er over de siste årene blitt utviklet til et svært godt sommerbeite for husdyr. I dette området er det spesielt stor beitaktivitet med storfe. Området er sperret av med gjerde og fé-rist for å holde dyre på fjellet om sommeren.

Område 19030005

Elgsnes

Områdetype: Strandsone med tilhørende sjø og vassdrag

1=Liten verdi, 5=Stor verdi

Verdisettingsfaktorer	1	2	3	4	5
Brukerfrekvens	Hvor stor er dagens brukerfrekvens?				
		X			
Regionale og nasjonale brukere	Brukes området av personer som ikke er lokale?				
Opplevelseskvaliteter	Har området spesielle natur- eller kulturhistoriske opplevelseskvaliteter? Har området et spesielt landskap?				
			X		
Symbolverdi	Har området en spesiell symbolverdi?				
Funksjon	Har området en spesiell funksjon (adkomstzone, korridor, parkeringsplass el.)?				
Egnethet	Er området spesielt godt egnet for en eller flere enkeltaktiviteter som det ikke finnes like gode alternative områder til?				
Tilrettelegging	Er området tilrettelagt for spesielle aktiviteter eller grupper?				
Kunnskapsverdier	Er området egnet i undervisningssammenheng eller har området spesielle natur- eller kulturvitenskapelige kvaliteter?				
Lydmiljø	Har området et godt lydmiljø?				
					X
Inngrep	Er området inngrepsfritt?				
		X			
Utstrekning	Er området stort nok for å utøve de ønskede aktivitetene?				
Tilgjengelighet	Er tilgjengeligheten god, eller kan den bli god?				
		X			
Potensiell bruk	Har området potensial utover dagens bruk?				
SUM	C (Registrert friluftsområde)				

Kommentar

Elgsnes ligger i et naturskjønt område litt utenfor Harstad, med fjell og fjord, grønne enger og et rikt fugle- og dyreliv. Elgsnes er et populært turmål i sommerhalvåret for strandliv og fritidsfiskere.

Andfjorden like ved Elgsnes er kjent som en særlig god kveitefjord.

Området er et rikt plante- og dyreliv med flere sjeldne arter. Fra området er det fantastisk utsikt over Toppundet og Andfjorden. Om sommeren er det midnattssol.

Elgsnes er særdeles rikt på kulturminner fra steinalder og frem til nyere tid, både innenfor og utenfor friluftsområdets avgrensning. Det er registrert alt fra tufter fra steinalder, en stor mengde gravminner fra jernalder, gårdshaug og krigsminner.

Område 19030006

Gansåstoppen

Områdetype: Nærturterreng

1=Liten verdi, 5=Stor verdi

Verdisettingsfaktorer	1	2	3	4	5
Brukerfrekvens	Hvor stor er dagens brukerfrekvens?				
					X
Regionale og nasjonale brukere	Brukes området av personer som ikke er lokale?				
Opplevelseskvaliteter	Har området spesielle natur- eller kulturhistoriske opplevelseskvaliteter? Har området et spesielt landskap?				
				X	
Symbolverdi	Har området en spesiell symbolverdi?				
Funksjon	Har området en spesiell funksjon (adkomstzone, korridor, parkeringsplass el.)?				
			X		
Egnethet	Er området spesielt godt egnet for en eller flere enkeltaktiviteter som det ikke finnes like gode alternative områder til?				
Tilrettelegging	Er området tilrettelagt for spesielle aktiviteter eller grupper?				
				X	
Kunnskapsverdier	Er området egnet i undervisningssammenheng eller har området spesielle natur- eller kulturvitenskapelige kvaliteter?				
Lydmiljø	Har området et godt lydmiljø?				
			X		
Inngrep	Er området inngrepsfritt?				
			X		
Utstrekning	Er området stort nok for å utøve de ønskede aktivitetene?				
Tilgjengelighet	Er tilgjengeligheten god, eller kan den bli god?				
			X		
Potensiell bruk	Har området potensial utover dagens bruk?				
			X		
SUM	A (Svært viktig friluftsområde)				

Kommentar

Gansåstoppen er sannsynligvis Harstads mest besøkte topp ved siden av Hinnstein.

Gansåstoppen (Ramnfløya) er et svært populært turmål for korte fotturer, også for reiselivsturismen. God sti gjør at toppen også kan nås uten problemer på vinterstid. Det er ønske om bedre merking/skilting.

Gangsåstoppen kan nåes fra Stangnes (ved Torbjørns catering), toppenveien og Øvre Gangsås.

Det er en liten parkeringsplass til ca. 10-15 biler i Toppeneveien der det også er etablert

informasjonstavle med kart. Turen opp er ca. 1,5km og passer for alle aldersgrupper.

Fra toppen har du flott utsikt over Vågsfjorden. På toppen er det bord/benker, kikkert og gapahuk.

Brurvika badeplass ligger i umiddelbar nærhet og er et populært område sommerstid.

Område 19030007

Grøtavær

Områdetype: Strandsone med tilhørende sjø og vassdrag

1=Liten verdi, 5=Stor verdi

Verdisettingsfaktorer	1	2	3	4	5
Brukerfrekvens	Hvor stor er dagens brukerfrekvens?			X	
Regionale og nasjonale brukere	Brukes området av personer som ikke er lokale?				
Opplevelseskvaliteter	Har området spesielle natur- eller kulturhistoriske opplevelseskvaliteter? Har området et spesielt landskap?			X	
Symbolverdi	Har området en spesiell symbolverdi?		X		
Funksjon	Har området en spesiell funksjon (adkomstzone, korridor, parkeringsplass el.)?				
Egnethet	Er området spesielt godt egnet for en eller flere enkeltaktiviteter som det ikke finnes like gode alternative områder til?				
Tilrettelegging	Er området tilrettelagt for spesielle aktiviteter eller grupper?				
Kunnskapsverdier	Er området egnet i undervisningssammenheng eller har området spesielle natur- eller kulturvitenskapelige kvaliteter?				
Lydmiljø	Har området et godt lydmiljø?			X	
Inngrep	Er området inngrepsfritt?	X			
Utstrekning	Er området stort nok for å utøve de ønskede aktivitetene?				
Tilgjengelighet	Er tilgjengeligheten god, eller kan den bli god?			X	
Potensiell bruk	Har området potensial utover dagens bruk?				
SUM		A (Svært viktig friluftsområde)			

Kommentar

Et mye brukt friluftsområde til båtliv, padling, strandhugg, sykkelturner og turgåring. Området rundt Grøtavær er et populært sted for fritidsfiskere. Grøtavær båtforening tilbyr gjesteplasser på brygga. Muligheter for ulike naturbaserte aktiviteter fra tilbydere av naturbasert reiseliv.

Rundt Grøtavær ligger en fantastisk fin skjærgård, med ca. 100 øyer, holmer og skjær. Det er et stort mangfold i naturen, med kort vei fra fjæra til fjellet. I Naturbasen er det registrert flere områder med naturtypen skjellsand.

Grøtavær leirskole ligger i det tradisjonsrike og naturskjønne fiskeværet Grøtavær i Harstad kommune. Navnet Grøtavær stammer fra det gammelnorske Grøta, og betyr stein. De første menneskene slo seg ned her allerede 4500 år før Kristus. Selve Grøtavær er rik på kulturminner fra både eldre og nyere tid, med både gravminner fra jernalder, gårdshauger og brygger og naust som vitner om stedets historie. Omlag 70 gravrøyser tyder på rik bosetning i vikingtiden.

Dale, Alvestad, Grøtavær og Skarstein på Grytøya er et svært viktig kulturhistoriske landskap av nasjonal interesse. Grytøya og Grøtavær har navnet sitt fra det gammelnorske grjótr, som betyr stein. Her er mye rullestein i åkrene og store steinblokker etter siste istid ligger strødd utover. Grøtavær og Alvestad vernes mot den vide Andfjorden og storhavet av skjærgården utenfor som har et vell av holmer og øyer med hvite sandstrender. Bygdene ligger sentralt i forhold til gode fiskeplasser i Andfjorden og Toppsundet, og fisket hadde helt fram til nyere tid stor betydning i kombinasjon med landbruk. Dette vises tydelig i de strandnære tuftene, støene, naustrekkene, bryggene og egnebuene nede ved sjøen. En annen viktig ressurs er det frodige beitelandet. Selv om jorda er karrig og steinet, er det fra fjæra til fjell grønne gressletter som beites av sau. Dalgangene innover fjellmassivet bak bebyggelsen har også vært viktige ressursområder, både for beiting, myrslått og jakt.

Område 19030008

Arnøya

Områdetype: Strandsone med tilhørende sjø og vassdrag

1=Liten verdi, 5=Stor verdi

Verdisettingsfaktorer	1	2	3	4	5
Brukerfrekvens	Hvor stor er dagens brukerfrekvens?		X		
Regionale og nasjonale brukere	Brukes området av personer som ikke er lokale?	X			
Opplevelseskvaliteter	Har området spesielle natur- eller kulturhistoriske opplevelseskvaliteter? Har området et spesielt landskap?	X			
Symbolverdi	Har området en spesiell symbolverdi?		X		
Funksjon	Har området en spesiell funksjon (adkomstzone, korridor, parkeringsplass el.)?				
Egnethet	Er området spesielt godt egnet for en eller flere enkeltaktiviteter som det ikke finnes like gode alternative områder til?			X	
Tilrettelegging	Er området tilrettelagt for spesielle aktiviteter eller grupper?		X		
Kunnskapsverdier	Er området egnet i undervisningssammenheng eller har området spesielle natur- eller kulturvitenskapelige kvaliteter?				
Lydmiljø	Har området et godt lydmiljø?		X		
Inngrep	Er området inngrepsfritt?			X	
Utstrekning	Er området stort nok for å utøve de ønskede aktivitetene?				
Tilgjengelighet	Er tilgjengeligheten god, eller kan den bli god?		X		
Potensiell bruk	Har området potensial utover dagens bruk?				
SUM		B (Viktig friluftsområde)			

Kommentar

Arnøya brukes til båtliv og padling. Padlere starter turen fra Harstad Camping. Her er det gode parkeringsmuligheter og enkel utsetting. Om sommeren er det etter avtale med Harstad Camping anledning til å benytte seg av fellesbygget med muligheter for en varm dusj og klesskifte i garderobe. Havområdene rundt øyene er mye brukt av fritidsfiskere etter torsk og kveite. Brukes mest i sommerhalvåret. Arnøya er ei lita, langstrakt øy; 1,2km lang og inntil 400m bred. Øya har ingen bebyggelse i dag, men bærer preg av å være et tidligere kulturlandskap, med gjengrodde enger. Dette er en variert øy med noen rike kalkområder og flere naturtyper, bl.a. lavurt-bjørkeskog og lynghei, strandeng, eng under gjengroing (med en god del dunhavre i 2001), og rike strandberg. Et artsrikt kalkstrandberg finnes på østsiden av Arnøya. Der finnes et rikt utvalg av kalkkrevende planter, både fjellplanter og noe varmekjære arter.

Område 19030009

Rogla

Områdetype: Strandsone med tilhørende sjø og vassdrag

1=Liten verdi, 5=Stor verdi

Verdisettingsfaktorer	1	2	3	4	5
Brukerfrekvens	Hvor stor er dagens brukerfrekvens?				
Regionale og nasjonale brukere	Brukes området av personer som ikke er lokale?				
Opplevelseskvaliteter	Har området spesielle natur- eller kulturhistoriske opplevelseskvaliteter? Har området et spesielt landskap?				
Symbolverdi	Har området en spesiell symbolverdi?				
Funksjon	Har området en spesiell funksjon (adkomstzone, korridor, parkeringsplass el.)?				
Egnethet	Er området spesielt godt egnet for en eller flere enkeltaktiviteter som det ikke finnes like gode alternative områder til?				
Tilrettelegging	Er området tilrettelagt for spesielle aktiviteter eller grupper?				
Kunnskapsverdier	Er området egnet i undervisningssammenheng eller har området spesielle natur- eller kulturvitenskapelige kvaliteter?				
Lydmiljø	Har området et godt lydmiljø?				
Inngrep	Er området inngrepsfritt?				
Utstrekning	Er området stort nok for å utøve de ønskede aktivitetene?				
Tilgjengelighet	Er tilgjengeligheten god, eller kan den bli god?				
Potensiell bruk	Har området potensial utover dagens bruk?				
SUM	B (Viktig friluftsområde)				

Kommentar

Rogla og Lille Rogla ligger midt i Vågsfjorden, mellom Sørrollnes og Kilbotn. Øyene brukes til båtliv og padling. Padlere starter turen fra Harstad Camping. Her er det gode parkeringsmuligheter og enkel utsetting. Havområdene rundt øyene er mye brukt av fritidsfiskere etter torsk og kveite. Brukes mest i sommerhalvåret.

Det er noen fritidsboliger som brukes i rekreasjonsøyemed.

Øyene ligger åpent og solfylt til med utsikt i alle himmelretninger. Begge øyene har en del strender, men Lille Rogla har noen nydelige, østvendte strender som er virkelig flott. Strandsonen rundt øyene er preget av klipper, berg og stein. Landskapet er kupert, og storparten av arealet er skogkledte åser og rygger. Vegetasjonen på øyene er grønn og frodig. Kulturlandskapet på Rogla er under gjengroing.

Rogla hadde tidligere fast bosetning. I Askeladden er det registrert gravminner fra jernalder ved Hellnakken.

Det er i dag en bruker som har ca. 100 vinterbeitende sau av rasen «Gammelnorsk sau» på Rogla. Øya egner seg godt til dette formålet og beitedyra steller kulturlandskapet på en god og effektiv måte.

Område 19030010

Gressholman

Områdetype: Strandsone med tilhørende sjø og vassdrag

1=Liten verdi, 5=Stor verdi

Verdisettingsfaktorer	1	2	3	4	5
Brukerfrekvens	Hvor stor er dagens brukerfrekvens?				
Regionale og nasjonale brukere	Brukes området av personer som ikke er lokale?				
Opplevelseskvaliteter	Har området spesielle natur- eller kulturhistoriske opplevelseskvaliteter? Har området et spesielt landskap?				
Symbolverdi	Har området en spesiell symbolverdi?				
Funksjon	Har området en spesiell funksjon (adkomstzone, korridor, parkeringsplass el.)?				
Egnethet	Er området spesielt godt egnet for en eller flere enkeltaktiviteter som det ikke finnes like gode alternative områder til?				
Tilrettelegging	Er området tilrettelagt for spesielle aktiviteter eller grupper?				
Kunnskapsverdier	Er området egnet i undervisningssammenheng eller har området spesielle natur- eller kulturvitenskapelige kvaliteter?				
Lydmiljø	Har området et godt lydmiljø?				
Inngrep	Er området inngrepsfritt?				
Utstrekning	Er området stort nok for å utøve de ønskede aktivitetene?				
Tilgjengelighet	Er tilgjengeligheten god, eller kan den bli god?				
Potensiell bruk	Har området potensial utover dagens bruk?				
SUM	A (Svært viktig friluftsområde)				

Kommentar

Gressholman er en gruppe holmer som ligger utenfor Fauskevåg. Holmene og de vakre strendene brukes mye til bading og strandliv om sommeren, og er et svært viktig friluftsområde for befolkningen i Harstad. Området brukes også av fritidsfiskere og padlere. Tilrettelagt med merket parkeringsplass, dypoppsamler (2018) og nytt toalettbygg (2019).

Behov for bedre merking/skilting.

Unikt kystlandskap med flotte strender og holmer med nydelig utsikt over Tjeldsundet. Områder består av flere, mer eller mindre sammenhengende øyer. Hele området har preg av kulturlandskap, men eng og annen dyrket mark er innskrenket til den største av øyene. Dette er et variert og artsrikt kalkområde, med stort biologisk mangfold. Det er registrert rødlistearter og viktige naturtyper i området. De botaniske verdiene er først og fremst knyttet til kalkrike strandberg og tilgrensende tørrbakker, kratt og frisk bjørkeskog. Det er den kalkrike berggrunnen som gir grunnlag for en artsrik og variert flora, bl.a. med mange orkidéer.

Gressholman er et gammelt handelssted med lang historie. Det er flere kjente kulturminner og historier fra Gressholman. En av de mest kjente er historien om drapene på Gressholman i 1748. ("I hine hårde dage" av Nils Johan Stoa).

Område 19030011

Friluftsliv strandssone Åkerøya, Kjøtta og Kjøttakalven

Områdetype: Strandssone med tilhørende sjø og vassdrag

1=Liten verdi, 5=Stor verdi

Verdisettingsfaktorer		1	2	3	4	5
Brukerfrekvens	Hvor stor er dagens brukerfrekvens?			X		
Regionale og nasjonale brukere	Brukes området av personer som ikke er lokale?					
Opplevelseskvaliteter	Har området spesielle natur- eller kulturhistoriske opplevelseskvaliteter? Har området et spesielt landskap?				X	
Symbolverdi	Har området en spesiell symbolverdi?					
Funksjon	Har området en spesiell funksjon (adkomstzone, korridor, parkeringsplass el.)?					
Egnethet	Er området spesielt godt egnet for en eller flere enkeltaktiviteter som det ikke finnes like gode alternative områder til?					
Tilrettelegging	Er området tilrettelagt for spesielle aktiviteter eller grupper?					
Kunnskapsverdier	Er området egnet i undervisningssammenheng eller har området spesielle natur- eller kulturvitenskapelige kvaliteter?					
Lydmiljø	Har området et godt lydmiljø?				X	
Inngrep	Er området inngrepsfritt?			X		
Utstrekning	Er området stort nok for å utøve de ønskede aktivitetene?					
Tilgjengelighet	Er tilgjengeligheten god, eller kan den bli god?			X		
Potensiell bruk	Har området potensial utover dagens bruk?					
SUM		B (Viktig friluftsområde)				

Kommentar

Kjøtta er en nydelig øy som brukes av båtfolk og padlere. Det er få fastboende på øya og bebyggelsen benyttes som feriehus og hytter. Øya har gode kaiforhold og hurtigbåtforbindelse fra Harstad. Det meste av strandsonen består av stein og berg og det er ingen utpregede steder for myke landinger. Det er lettest å gå i land på Øst siden av øya og også på Kjøttakalven.

Naturen er nydelig og det er særlig vakkert å padle Østsida på tur, runde Nord spissen og padle sundet mellom Kjøtta og Kjøttakalven på retur. Utsikten fra Nordspissen av øya med krysset over til Senja er helt utrolig.

Det er i dag en bruker som har ca. 150 vinterbeitende sau av rasen «Gammelnorsk sau» på Kjøtta. Øya egner seg godt til dette formålet og beitedyra stiller kulturlandskapet på en god og effektiv måte. Kjøtta rommer noen områder som har verdi i form av naturtyper og biologisk mangfold. Det gjelder først og fremst kystlandskapet langs sørøstsiden av øya. Området rommer en god del strandberg, steinstrand og tangvoller, lokalt med litt rikere utforminger. Ut fra mengden gåselort og fuglefjær, er det opplagt viktig også for fuglelivet.

På Kjøtta er det i Askeladden registrert gravminner fra jernalder ved Skagvika og Grønvika. På Kjøttakalven er det registrert gravminne fra jernalder på et nes noe sør for Holmeneset. Også rester etter 2.verdenskrig i området.

Område 19030012

Kanebogen badeplass

Områdetype: Strandssone med tilhørende sjø og vassdrag

1=Liten verdi, 5=Stor verdi

Verdisettingsfaktorer		1	2	3	4	5
Brukerfrekvens	Hvor stor er dagens brukerfrekvens?				X	
Regionale og nasjonale brukere	Brukes området av personer som ikke er lokale?			X		
Opplevelseskvaliteter	Har området spesielle natur- eller kulturhistoriske opplevelseskvaliteter? Har området et spesielt landskap?				X	
Symbolverdi	Har området en spesiell symbolverdi?	X				
Funksjon	Har området en spesiell funksjon (adkomstzone, korridor, parkeringsplass el.)?				X	
Egnethet	Er området spesielt godt egnet for en eller flere enkeltaktiviteter som det ikke finnes like gode alternative områder til?				X	
Tilrettelegging	Er området tilrettelagt for spesielle aktiviteter eller grupper?				X	
Kunnskapsverdier	Er området egnet i undervisningssammenheng eller har området spesielle natur- eller kulturvitenskapelige kvaliteter?			X		
Lydmiljø	Har området et godt lydmiljø?		X			
Inngrep	Er området inngrepsfritt?		X			
Utstrekning	Er området stort nok for å utøve de ønskede aktivitetene?					
Tilgjengelighet	Er tilgjengeligheten god, eller kan den bli god?				X	
Potensiell bruk	Har området potensial utover dagens bruk?					
SUM		A (Svært viktig friluftsområde)				

Kommentar

Kanebogen badeplass er et statlig sikret friluftsområde

Populær badeplass sommerhalvåret.

Det er et rikt fugleliv på Kanebogholman (mye sjøfugl). Området er mye brukt av havpadlere og er et viktig område for utsett av kajakk.

Det er tilrettelagt med parkering, toaletter, bord/benker og grillsted.

Området er mye besøkt av turister ved Harstad Camping.

Område 19030013

Stangheia og omliggende områder

Områdetype: Nærturterreng

1=Liten verdi, 5=Stor verdi

Verdisettingsfaktorer		1	2	3	4	5
Brukerfrekvens	Hvor stor er dagens brukerfrekvens?			X		
Regionale og nasjonale brukere	Brukes området av personer som ikke er lokale?		X			
Opplevelseskvaliteter	Har området spesielle natur- eller kulturhistoriske opplevelseskvaliteter? Har området et spesielt landskap?				X	
Symbolverdi	Har området en spesiell symbolverdi?		X			
Funksjon	Har området en spesiell funksjon (adkomstzone, korridor, parkeringsplass el.)?		X			
Egnethet	Er området spesielt godt egnet for en eller flere enkeltaktiviteter som det ikke finnes like gode alternative områder til?				X	
Tilrettelegging	Er området tilrettelagt for spesielle aktiviteter eller grupper?			X		
Kunnskapsverdier	Er området egnet i undervisningssammenheng eller har området spesielle natur- eller kulturvitenskapelige kvaliteter?			X		
Lydmiljø	Har området et godt lydmiljø?					
Inngrep	Er området inngrepsfritt?				X	
Utstrekning	Er området stort nok for å utøve de ønskede aktivitetene?					X
Tilgjengelighet	Er tilgjengeligheten god, eller kan den bli god?				X	
Potensiell bruk	Har området potensial utover dagens bruk?					
SUM		C (Registrert friluftsområde)				

Kommentar

Populært nærturterreng både sommer og vinter, hovedsakelig for lokale innbyggere.

Området er tilrettelagt med gapahuk og grillbu.

Bjarkøy er nok blitt mer tilgjengelig etter tunellforbindelsen mellom Grytøy og Bjarkøy ble ferdig.

Bjarkøya er et rikt kulturhistorisk landskap av nasjonal interesse

Område 19030014

Hamnan

Områdetype: Nærturterreng

1=Liten verdi, 5=Stor verdi

Verdisettingsfaktorer		1	2	3	4	5
Brukerfrekvens	Hvor stor er dagens brukerfrekvens?			X		
Regionale og nasjonale brukere	Brukes området av personer som ikke er lokale?			X		
Opplevelseskvaliteter	Har området spesielle natur- eller kulturhistoriske opplevelseskvaliteter? Har området et spesielt landskap?				X	
Symbolverdi	Har området en spesiell symbolverdi?			X		
Funksjon	Har området en spesiell funksjon (adkomstzone, korridor, parkeringsplass el.)?			X		
Egnethet	Er området spesielt godt egnet for en eller flere enkeltaktiviteter som det ikke finnes like gode alternative områder til?				X	
Tilrettelegging	Er området tilrettelagt for spesielle aktiviteter eller grupper?		X			
Kunnskapsverdier	Er området egnet i undervisningssammenheng eller har området spesielle natur- eller kulturvitenskapelige kvaliteter?		X			
Lydmiljø	Har området et godt lydmiljø?					X
Inngrep	Er området inngrepsfritt?					X
Utstrekning	Er området stort nok for å utøve de ønskede aktivitetene?					X
Tilgjengelighet	Er tilgjengeligheten god, eller kan den bli god?					
Potensiell bruk	Har området potensial utover dagens bruk?					
SUM		B (Viktig friluftsområde)				

Kommentar

Særdeles vakkert friluftsområde med små øyer og holmer. Området brukes aktivt av fritidsbåter og padlere med kajakk hele året. Her finnes to private kaianlegg som kan brukes av allmenheten. Kobbhamn (eller Hamnan) ligger "inne" i Helløya - lagune med adkomst fra vestsida av øya (staket lei både fra nord og sør). Fine steder for camping flere steder. Sletta bak hammeren mot øst gir god ly mot vinden og har plass til et to - tre telt. Fineste plassen er den lille gressletta rett sør (med naturlig tanglunding) som ligger åpent og luftig til. Hamnan fungerer også som nødhavn.

På Helløya finnes alt fra lekre sandidyller til bratt og utilgjengelig stein, som Krykkjeberget på sørsida mot Sundvollsundet. Øya er kupert, men frodig og variert. Fra toppunktet nordøst har du panoramautsikt over det meste, inklusive yttersida av Senja.

Område 19030015

Skianlegg Kilbotn

Områdetype: Særlige kvalitetsområder

1=Liten verdi, 5=Stor verdi

Verdisettingsfaktorer		1	2	3	4	5
Brukerfrekvens	Hvor stor er dagens brukerfrekvens?				X	
Regionale og nasjonale brukere	Brukes området av personer som ikke er lokale?			X		
Opplevelseskvaliteter	Har området spesielle natur- eller kulturhistoriske opplevelseskvaliteter? Har området et spesielt landskap?			X		
Symbolverdi	Har området en spesiell symbolverdi?	X				
Funksjon	Har området en spesiell funksjon (adkomstzone, korridor, parkeringsplass el.)?					X
Egnethet	Er området spesielt godt egnet for en eller flere enkeltaktiviteter som det ikke finnes like gode alternative områder til?					X
Tilrettelegging	Er området tilrettelagt for spesielle aktiviteter eller grupper?					X
Kunnskapsverdier	Er området egnet i undervisningssammenheng eller har området spesielle natur- eller kulturvitenskapelige kvaliteter?					
Lydmiljø	Har området et godt lydmiljø?					X
Inngrep	Er området inngrepsfritt?					X
Utstrekning	Er området stort nok for å utøve de ønskede aktivitetene?					
Tilgjengelighet	Er tilgjengeligheten god, eller kan den bli god?			X		
Potensiell bruk	Har området potensial utover dagens bruk?					
SUM		A (Svært viktig friluftsområde)				

Kommentar

Kilbotn Idrettsanlegg er kommunens mesterskapsarena for ski som over tid er utviklet til å tilfredsstillende skiarrangement på høyt nivå.

Her er det tilrettelagt med god parkeringsplass, klubbhuslokale, fotballanlegg og gapahuk. Det er blant annet bygget ny innendørs fotballhall (Tianhallen) i Kilbotn i 2019.

Området er et godt utgangspunkt for utfart, særlig til Nattmålsfjellet og Blåfjellet.

Området brukes til turgåing, skigåing, sykling og trening. Det er svært mange brukere av området både sommer og vinter, mye på grunn av gode skogsbilveier og skiløyper.

Flere registrerte kulturminner i Askeladden både ved Pevatnet og i Storskaret. Samiske gammetufter og andre spor etter tidligere bosetning og aktivitet.

Område 19030016

Kilhusåsen

Områdetype: Nærturterreng

1=Liten verdi, 5=Stor verdi

Verdisettingsfaktorer		1	2	3	4	5
Brukerfrekvens	Hvor stor er dagens brukerfrekvens?				X	
Regionale og nasjonale brukere	Brukes området av personer som ikke er lokale?		X			
Opplevelseskvaliteter	Har området spesielle natur- eller kulturhistoriske opplevelseskvaliteter? Har området et spesielt landskap?			X		
Symbolverdi	Har området en spesiell symbolverdi?		X			
Funksjon	Har området en spesiell funksjon (adkomstzone, korridor, parkeringsplass el.)?		X			
Egnethet	Er området spesielt godt egnet for en eller flere enkeltaktiviteter som det ikke finnes like gode alternative områder til?		X			
Tilrettelegging	Er området tilrettelagt for spesielle aktiviteter eller grupper?			X		
Kunnskapsverdier	Er området egnet i undervisningssammenheng eller har området spesielle natur- eller kulturvitenskapelige kvaliteter?				X	
Lydmiljø	Har området et godt lydmiljø?			X		
Inngrep	Er området inngrepsfritt?					
Utstrekning	Er området stort nok for å utøve de ønskede aktivitetene?					
Tilgjengelighet	Er tilgjengeligheten god, eller kan den bli god?				X	
Potensiell bruk	Har området potensial utover dagens bruk?					
SUM		B (Viktig friluftsområde)				

Kommentar

Kilhusåsen er et viktig nærturområde både sommer og vinter for befolkningen i Harstad, særlig lokale bruker området mye.

Området er tilrettelagt med gode stier, gapahuk og bål plass.

Behov for bedre skilting/merking.

Fin utsikt mot Høgda/Kasfjord.

Parkeringsplass på Åsegarden (grendehuset) og ved barnehagen på Mustapartajordet.

Området er også beiteområde for sau/lam og en del av Kongsvikdal reinbeitedistrikt.

Område 19030017

Kulturmiljø Indre Elgsnes

Områdetype: Kulturlandskap

1=Liten verdi, 5=Stor verdi

Verdisettingsfaktorer		1	2	3	4	5
Brukerfrekvens	Hvor stor er dagens brukerfrekvens?		X			
Regionale og nasjonale brukere	Brukes området av personer som ikke er lokale?	X				
Opplevelseskvaliteter	Har området spesielle natur- eller kulturhistoriske opplevelseskvaliteter? Har området et spesielt landskap?				X	
Symbolverdi	Har området en spesiell symbolverdi?	X				
Funksjon	Har området en spesiell funksjon (adkomstsone, korridor, parkeringsplass el.)?		X			
Egnet	Er området spesielt godt egnet for en eller flere enkeltaktiviteter som det ikke finnes like gode alternative områder til?					
Tilrettelegging	Er området tilrettelagt for spesielle aktiviteter eller grupper?		X			
Kunnskapsverdier	Er området egnet i undervisningssammenheng eller har området spesielle natur- eller kulturvitenskapelige kvaliteter?				X	
Lydmiljø	Har området et godt lydmiljø?					X
Inngrep	Er området inngrepsfritt?					
Utstrekning	Er området stort nok for å utøve de ønskede aktivitetene?					
Tilgjengelighet	Er tilgjengeligheten god, eller kan den bli god?					
Potensiell bruk	Har området potensial utover dagens bruk?					
SUM		B (Viktig friluftsområde)				

Kommentar

Fraflyttet bygd som nå er kulturmiljø i strandsonen. Fin sti/kjerrevei gjennom Aunskaret og langs strandsonen til Indre Elgsnes.
Beite- og kulturlandskap og fine korallstrender.
Vanskelig med parkeringsplass.

Område 19030018

Stien langs sjøen

Områdetype: Særlige kvalitetsområder

1=Liten verdi, 5=Stor verdi

Verdisettingsfaktorer		1	2	3	4	5
Brukerfrekvens	Hvor stor er dagens brukerfrekvens?					X
Regionale og nasjonale brukere	Brukes området av personer som ikke er lokale?			X		
Opplevelseskvaliteter	Har området spesielle natur- eller kulturhistoriske opplevelseskvaliteter? Har området et spesielt landskap?				X	
Symbolverdi	Har området en spesiell symbolverdi?					X
Funksjon	Har området en spesiell funksjon (adkomstsone, korridor, parkeringsplass el.)?					X
Egnet	Er området spesielt godt egnet for en eller flere enkeltaktiviteter som det ikke finnes like gode alternative områder til?					X
Tilrettelegging	Er området tilrettelagt for spesielle aktiviteter eller grupper?				X	
Kunnskapsverdier	Er området egnet i undervisningssammenheng eller har området spesielle natur- eller kulturvitenskapelige kvaliteter?			X		
Lydmiljø	Har området et godt lydmiljø?			X		
Inngrep	Er området inngrepsfritt?		X			
Utstrekning	Er området stort nok for å utøve de ønskede aktivitetene?		X			
Tilgjengelighet	Er tilgjengeligheten god, eller kan den bli god?					X
Potensiell bruk	Har området potensial utover dagens bruk?				X	
SUM		A (Svært viktig friluftsområde)				

Kommentar

Påbegynt kyststi fra kirke til kirke i Harstad. Start- eller endepunkt ved Trondenes kirke og Kanebogen kirke. Totallengde når visjonen er gjennomført er en sti på ca. 7 km. I dag er stien på om lag 1 km og går hovedsaklig ved Trondenes.

"Stien langs sjøen" starter ved Trondenes Historiske Senter. En 90-meters bru leder til sjøhuset bygd av ubehandlet lerk med sitteplass og bord for 30 personer med en innrammet glasset vegg mot nordavinden og åpning mot sola i sør. Flott tur med frisk sjøluft. Enklest å parkere ved Trondenes kirke eller Trondenes Historiske Senter.

"Stien langs sjøen" er en særlig viktig kyststi for Harstad befolkning nettopp for sine spesielle natur og kulturhistoriske opplevelseskvaliteter.
Det arbeides med å forlenge stien helt inn til sentrum og videre sørover.

Område 19030019

Blåbærhaugen Fritidspark

Områdetype: Leke- og rekreasjonsområder

1=Liten verdi, 5=Stor verdi

Verdisettingsfaktorer		1	2	3	4	5
Brukerfrekvens	Hvor stor er dagens brukerfrekvens?				X	
Regionale og nasjonale brukere	Brukes området av personer som ikke er lokale?			X		
Opplevelseskvaliteter	Har området spesielle natur- eller kulturhistoriske opplevelseskvaliteter? Har området et spesielt landskap?					
Symbolverdi	Har området en spesiell symbolverdi?					
Funksjon	Har området en spesiell funksjon (adkomstzone, korridor, parkeringsplass el.)?					X
Egnethet	Er området spesielt godt egnet for en eller flere enkeltaktiviteter som det ikke finnes like gode alternative områder til?					X
Tilrettelegging	Er området tilrettelagt for spesielle aktiviteter eller grupper?				X	
Kunnskapsverdier	Er området egnet i undervisningssammenheng eller har området spesielle natur- eller kulturvitenskapelige kvaliteter?					
Lyd miljø	Har området et godt lyd miljø?		X			
Inngrep	Er området inngrepsfritt?					
Utstrekning	Er området stort nok for å utøve de ønskede aktivitetene?					
Tilgjengelighet	Er tilgjengeligheten god, eller kan den bli god?				X	
Potensiell bruk	Har området potensial utover dagens bruk?				X	
SUM		B (Viktig friluftsområde)				

Kommentar

I Blåbærhaugen friområde holder Harstad bueskyttere, Harstad Hundeklubb og Harstad Cykleklubb til med sine aktivitetsanlegg.

Området har gode parkeringsmuligheter og er en viktig adkomstzone til folkeparken med sitt løypenettverk.

Vinterstid kjøres det skiløyper igjennom området og ned til Bergsengbrua.

Område 19030020

Bergselva

Områdetype: Nærturterreng

1=Liten verdi, 5=Stor verdi

Verdisettingsfaktorer		1	2	3	4	5
Brukerfrekvens	Hvor stor er dagens brukerfrekvens?			X		
Regionale og nasjonale brukere	Brukes området av personer som ikke er lokale?		X			
Opplevelseskvaliteter	Har området spesielle natur- eller kulturhistoriske opplevelseskvaliteter? Har området et spesielt landskap?		X			
Symbolverdi	Har området en spesiell symbolverdi?	X				
Funksjon	Har området en spesiell funksjon (adkomstzone, korridor, parkeringsplass el.)?				X	
Egnethet	Er området spesielt godt egnet for en eller flere enkeltaktiviteter som det ikke finnes like gode alternative områder til?			X		
Tilrettelegging	Er området tilrettelagt for spesielle aktiviteter eller grupper?		X			
Kunnskapsverdier	Er området egnet i undervisningssammenheng eller har området spesielle natur- eller kulturvitenskapelige kvaliteter?					
Lyd miljø	Har området et godt lyd miljø?					
Inngrep	Er området inngrepsfritt?					
Utstrekning	Er området stort nok for å utøve de ønskede aktivitetene?					
Tilgjengelighet	Er tilgjengeligheten god, eller kan den bli god?					
Potensiell bruk	Har området potensial utover dagens bruk?					
SUM		C (Registrert friluftsområde)				

Kommentar

Fra utløpet av Steinsåsvatnet starter selve Bergselva, som først renner gjennom et relativt uberørt skog- og myrlandskap. Nedenfor Åsegarden blir omgivelsene gradvis mer preget av jordbruksområder og bebyggelse. Langs de to siste kilometerne ligger boligområdene Sama og Bergseng. Elva munner ut i Bergsvågen, rundt 2 kilometer nordvest for Harstad sentrum.

Elva er om lag 10 km lang.

Det går tursti langs elva fra Blåbærhaugen til Bergsengbrua.

Vinterstid kjøres kommunen skiløyper ned til Bergsengbrua.

Bergselva kan vurderes som et viktig bekkedrag, bl.a. med forekomster av elvemusling.

Område 19030021

Laugen - Altevågen

Områdetype: Strandsone med tilhørende sjø og vassdrag

1=Liten verdi, 5=Stor verdi

Verdisettingsfaktorer	1	2	3	4	5
Brukerfrekvens	Hvor stor er dagens brukerfrekvens?				
Regionale og nasjonale brukere	Brukes området av personer som ikke er lokale?				
Opplevelseskvaliteter	Har området spesielle natur- eller kulturhistoriske opplevelseskvaliteter? Har området et spesielt landskap?				
Symbolverdi	Har området en spesiell symbolverdi?				
Funksjon	Har området en spesiell funksjon (adkomstzone, korridor, parkeringsplass el.)?				
Egnet	Er området spesielt godt egnet for en eller flere enkeltaktiviteter som det ikke finnes like gode alternative områder til?				
Tilrettelegging	Er området tilrettelagt for spesielle aktiviteter eller grupper?				
Kunnskapsverdier	Er området egnet i undervisningssammenheng eller har området spesielle natur- eller kulturvitenskapelige kvaliteter?				
Lydmiljø	Har området et godt lydmiljø?				
Inngrep	Er området inngrepsfritt?				
Utstrekning	Er området stort nok for å utøve de ønskede aktivitetene?				
Tilgjengelighet	Er tilgjengeligheten god, eller kan den bli god?				
Potensiell bruk	Har området potensial utover dagens bruk?				
SUM	B (Viktig friluftsområde)				

Kommentar

Laugen landskapsvernområde ble vernet etter naturvernloven 8. desember 1995. Formålet med vernet er å bevare et gammelt kulturlandskap med bl.a. en liten produktiv innsjø som fungerer som hekkeområde for flere vannfuglarter, og som er intensivt brukt som friluftsområde.

Området ligger mellom Altevågen i nord og Trondenes i sør og omfatter Altevågholmen, Sølvskeivågen, tjernet Laugen og de nærliggende landområdene avgrenset av Trondenesveien i øst. Det har et samlet areal på 153 dekar, hvorav 85 dekar består av salt- eller ferskvann og 56 dekar består av lauvskog.

Den lille innsjøen Laugen (33 dekar) har mye vannfugl og hekking av bl.a. flere par horndykker og ett-tre par av sjøorre. Sjøorre er rødlistet som nær truet (NT) mens horndykker står på rødlisten som sårbar art (VU). Horndykkerbestanden er i nedgang for tiden, og har hatt vanskelig for å få fram unger i Laugen.

Oppsynet (Sør-Troms museum ved Trondenes historiske senter) overvåker årlig hekkesuksess hos horndykker og sjøorre i Laugen.

Laugen er mye i bruk, både til friluftsliv og til en del arrangement. Her er det etablert en utescene.

Sølvskeivågen er et populært rekreasjonsområde og badeplass, særlig sommerstid.

Det er gode parkeringsmuligheter i gangavstand/nærliggende området. Det er ikke tilrettelagt med toalettbygg.

Ønske om bedre skilting/merking.

Område 19030022

Slottet

Områdetype: Nærturterreng

1=Liten verdi, 5=Stor verdi

Verdisettingsfaktorer	1	2	3	4	5
Brukerfrekvens	Hvor stor er dagens brukerfrekvens?				
Regionale og nasjonale brukere	Brukes området av personer som ikke er lokale?				
Opplevelseskvaliteter	Har området spesielle natur- eller kulturhistoriske opplevelseskvaliteter? Har området et spesielt landskap?				
Symbolverdi	Har området en spesiell symbolverdi?				
Funksjon	Har området en spesiell funksjon (adkomstzone, korridor, parkeringsplass el.)?				
Egnet	Er området spesielt godt egnet for en eller flere enkeltaktiviteter som det ikke finnes like gode alternative områder til?				
Tilrettelegging	Er området tilrettelagt for spesielle aktiviteter eller grupper?				
Kunnskapsverdier	Er området egnet i undervisningssammenheng eller har området spesielle natur- eller kulturvitenskapelige kvaliteter?				
Lydmiljø	Har området et godt lydmiljø?				
Inngrep	Er området inngrepsfritt?				
Utstrekning	Er området stort nok for å utøve de ønskede aktivitetene?				
Tilgjengelighet	Er tilgjengeligheten god, eller kan den bli god?				
Potensiell bruk	Har området potensial utover dagens bruk?				
SUM	C (Registrert friluftsområde)				

Kommentar

I 1964 donerte Karl Bergheim et velholdt grøntareal på Seljestad til kommunen. Karl Bergheims plass er ment å være et attraktivt område for utendørsopphold.

Området er i dag overgrodd av villnis og har behov for ytterligere oppgradering. Det går en tursti igjennom området til Slottet bygdeborg, antakelig fra jernalderen.

Det ble i 2004 satt opp informasjonstavle.

I området er det opparbeides parkeringsplasser for besøkende til bygdeborgen (ca. 2 plasser). Det er også parkeringsmuligheter ved Slottet sykehjem.

Slottet bygdeborg, et kulturhistorisk kulturminne. Borgområde på toppen 35 x 35 m. Selve åsen er ca. 100 m i diameter og toppen ligger ca. 30 m over havet.

Område 19030023

Vasskaret - Klubbåsveien

Områdetype: Andre friluftslivsområder

1=Liten verdi, 5=Stor verdi

Verdisettingsfaktorer		1	2	3	4	5
Brukerfrekvens	Hvor stor er dagens brukerfrekvens?			X		
Regionale og nasjonale brukere	Brukes området av personer som ikke er lokale?	X				
Opplevelseskvaliteter	Har området spesielle natur- eller kulturhistoriske opplevelseskvaliteter? Har området et spesielt landskap?		X			
Symbolverdi	Har området en spesiell symbolverdi?		X			
Funksjon	Har området en spesiell funksjon (adkomstzone, korridor, parkeringsplass el.)?			X		
Egnet	Er området spesielt godt egnet for en eller flere enkeltaktiviteter som det ikke finnes like gode alternative områder til?		X			
Tilrettelegging	Er området tilrettelagt for spesielle aktiviteter eller grupper?	X				
Kunnskapsverdier	Er området egnet i undervisningssammenheng eller har området spesielle natur- eller kulturvitenskapelige kvaliteter?					
Lydmiljø	Har området et godt lydmiljø?					
Inngrep	Er området inngrepsfritt?				X	
Utstrekning	Er området stort nok for å utøve de ønskede aktivitetene?					X
Tilgjengelighet	Er tilgjengeligheten god, eller kan den bli god?					X
Potensiell bruk	Har området potensial utover dagens bruk?					
SUM		C (Registrert friluftsområde)				

Kommentar

Området brukes i hovedsak av lokale brukere.
 Det er gode parkeringsmuligheter ved Medkila fotballpark.
 Hovedløypa til Maistua starter ved Krafthallen.
 Gangveien langs Medkilvatnet er tilrettelagt med bord og benker.

Område 19030024

Vika Stangnes

Områdetype: Strandsone med tilhørende sjø og vassdrag

1=Liten verdi, 5=Stor verdi

Verdisettingsfaktorer		1	2	3	4	5
Brukerfrekvens	Hvor stor er dagens brukerfrekvens?		X			
Regionale og nasjonale brukere	Brukes området av personer som ikke er lokale?		X			
Opplevelseskvaliteter	Har området spesielle natur- eller kulturhistoriske opplevelseskvaliteter? Har området et spesielt landskap?		X			
Symbolverdi	Har området en spesiell symbolverdi?					
Funksjon	Har området en spesiell funksjon (adkomstzone, korridor, parkeringsplass el.)?			X		
Egnet	Er området spesielt godt egnet for en eller flere enkeltaktiviteter som det ikke finnes like gode alternative områder til?			X		
Tilrettelegging	Er området tilrettelagt for spesielle aktiviteter eller grupper?		X			
Kunnskapsverdier	Er området egnet i undervisningssammenheng eller har området spesielle natur- eller kulturvitenskapelige kvaliteter?					
Lydmiljø	Har området et godt lydmiljø?					
Inngrep	Er området inngrepsfritt?					
Utstrekning	Er området stort nok for å utøve de ønskede aktivitetene?					
Tilgjengelighet	Er tilgjengeligheten god, eller kan den bli god?				X	
Potensiell bruk	Har området potensial utover dagens bruk?					
SUM		C (Registrert friluftsområde)				

Kommentar

Strandsonen er attraktiv for friluftsliv, rekreasjon og naturopplevelse, særlig sommerhalvåret.
 Det ligger to båtbyggere og noen brygger i området.
 Arealer langs sjøen er utsatt for stor utbyggingspress.

Område 19030025

Krøttøya og Meløyvær

Områdetype: Strandsone med tilhørende sjø og vassdrag

1=Liten verdi, 5=Stor verdi

Verdisettingsfaktorer	1	2	3	4	5
Brukerfrekvens			X		
Regionale og nasjonale brukere			X		
Opplevelseskvaliteter				X	
Symbolverdi		X			
Funksjon			X		
Egnethet			X		
Tilrettelegging				X	
Kunnskapsverdier			X		
Lydmiljø					
Inngrep		X			
Utstrekning				X	
Tilgjengelighet				X	
Potensiell bruk				X	
SUM	B (Viktig friluftsområde)				

Kommentar

Rekreasjonsperla - Meløyvær.

Meløyvær er et nedlagt fiskevær i Harstad, tidligere Bjarkøy kommune i Troms.

Krøttøya er ei øy i Harstad kommune i Troms. Krøttøya er ei av flere mindre øyer nord for Bjarkøya og mellom Andøya og Senja. Høyeste punkt på øya er Kollen på 99 moh.

Krøttøya er bebodd og har hurtigbåtforbindelse til Bjarkøya, Harstad og Senja. Det er også vei og bru fra Krøttøya til Meløyvær lengre nord.

Meløyvær fort, verdens mest moderne kystfort og et monument fra den kalde krigen, ble innviet i 1989 og nedlagt i 2002.

Det er mange naturstier og innbydende strender på Krøttøy. Tar man turen over brua til Svinøya og Meløyvær finnes flere andre attraksjoner.

Skjærgården, et idyllisk øysamfunn med hvite "sydenstrender", holmer, øyer, fugleliv og frodig grønt.

Strandsonen er attraktiv for friluftsliv, rekreasjon og naturopplevelse, særlig sommerhalvåret.

Arealer langs sjøen er utsatt for stor utbyggingspress.

Område 19030026

Hestevika - Steinbergneset

Områdetype: Strandsone med tilhørende sjø og vassdrag

1=Liten verdi, 5=Stor verdi

Verdisettingsfaktorer	1	2	3	4	5
Brukerfrekvens		X			
Regionale og nasjonale brukere		X			
Opplevelseskvaliteter		X			
Symbolverdi					
Funksjon					
Egnethet		X			
Tilrettelegging		X			
Kunnskapsverdier			X		
Lydmiljø					
Inngrep					
Utstrekning					
Tilgjengelighet		X			
Potensiell bruk					
SUM	C (Registrert friluftsområde)				

Kommentar

Flott område i strandsonen tilrettelagt med tursti og fiskeplasser.

Det er ønske om å forbedre turstien og fiskeplassen og gjøre området mer tilgjengelig mot Stangnes Syd.

Registrerte kulturminner i Hestvika

Strandsonen er attraktiv for friluftsliv, rekreasjon og naturopplevelse, særlig sommerhalvåret.

Arealer langs sjøen er utsatt for stor utbyggingspress.

Område 19030027

Osneset

Områdetype: Strandsone med tilhørende sjø og vassdrag

1=Liten verdi, 5=Stor verdi

Verdisettingsfaktorer		1	2	3	4	5
Brukerfrekvens	Hvor stor er dagens brukerfrekvens?		X			
Regionale og nasjonale brukere	Brukes området av personer som ikke er lokale?	X				
Opplevelseskvaliteter	Har området spesielle natur- eller kulturhistoriske opplevelseskvaliteter? Har området et spesielt landskap?		X			
Symbolverdi	Har området en spesiell symbolverdi?					
Funksjon	Har området en spesiell funksjon (adkomstzone, korridor, parkeringsplass el.)?					
Egnethet	Er området spesielt godt egnet for en eller flere enkeltaktiviteter som det ikke finnes like gode alternative områder til?					
Tilrettelegging	Er området tilrettelagt for spesielle aktiviteter eller grupper?	X				
Kunnskapsverdier	Er området egnet i undervisningssammenheng eller har området spesielle natur- eller kulturvitenskapelige kvaliteter?					
Lydmiljø	Har området et godt lydmiljø?					
Inngrep	Er området inngrepsfritt?					
Utstrekning	Er området stort nok for å utøve de ønskede aktivitetene?					
Tilgjengelighet	Er tilgjengeligheten god, eller kan den bli god?					
Potensiell bruk	Har området potensial utover dagens bruk?					
SUM		C (Registrert friluftsområde)				

Kommentar

Lite friluftsområde i strandsonen.

Strandsonen er attraktiv for friluftsliv, rekreasjon og naturopplevelse, særlig sommerhalvåret.

Arealer langs sjøen er utsatt for stor utbyggingspress.

Område 19030028

Sjø- og strandsoner Breivika - Nedre Holtet

Områdetype: Strandsone med tilhørende sjø og vassdrag

1=Liten verdi, 5=Stor verdi

Verdisettingsfaktorer		1	2	3	4	5
Brukerfrekvens	Hvor stor er dagens brukerfrekvens?		X			
Regionale og nasjonale brukere	Brukes området av personer som ikke er lokale?	X				
Opplevelseskvaliteter	Har området spesielle natur- eller kulturhistoriske opplevelseskvaliteter? Har området et spesielt landskap?		X			
Symbolverdi	Har området en spesiell symbolverdi?		X			
Funksjon	Har området en spesiell funksjon (adkomstzone, korridor, parkeringsplass el.)?		X			
Egnethet	Er området spesielt godt egnet for en eller flere enkeltaktiviteter som det ikke finnes like gode alternative områder til?					
Tilrettelegging	Er området tilrettelagt for spesielle aktiviteter eller grupper?		X			
Kunnskapsverdier	Er området egnet i undervisningssammenheng eller har området spesielle natur- eller kulturvitenskapelige kvaliteter?					
Lydmiljø	Har området et godt lydmiljø?		X			
Inngrep	Er området inngrepsfritt?					
Utstrekning	Er området stort nok for å utøve de ønskede aktivitetene?			X		
Tilgjengelighet	Er tilgjengeligheten god, eller kan den bli god?		X			
Potensiell bruk	Har området potensial utover dagens bruk?					
SUM		C (Registrert friluftsområde)				

Kommentar

Lite friluftsområde i strandsonen, brukes i rekreasjonsøyemed bl.a. til turgåing.

Strandsonen er attraktiv for friluftsliv, rekreasjon og naturopplevelse, særlig sommerhalvåret.

Arealer langs sjøen er utsatt for stor utbyggingspress.

Område 19030029

Heggenkollen

Områdetype: Særlige kvalitetsområder

1=Liten verdi, 5=Stor verdi

Verdisettingsfaktorer		1	2	3	4	5
Brukerfrekvens	Hvor stor er dagens brukerfrekvens?				X	
Regionale og nasjonale brukere	Brukes området av personer som ikke er lokale?			X		
Opplevelseskvaliteter	Har området spesielle natur- eller kulturhistoriske opplevelseskvaliteter? Har området et spesielt landskap?					
Symbolverdi	Har området en spesiell symbolverdi?					
Funksjon	Har området en spesiell funksjon (adkomstsoner, korridor, parkeringsplass el.)?					X
Egnethet	Er området spesielt godt egnet for en eller flere enkeltaktiviteter som det ikke finnes like gode alternative områder til?					
Tilrettelegging	Er området tilrettelagt for spesielle aktiviteter eller grupper?				X	
Kunnskapsverdier	Er området egnet i undervisningssammenheng eller har området spesielle natur- eller kulturvitenskapelige kvaliteter?					X
Lydmiljø	Har området et godt lydmiljø?	X				
Inngrep	Er området inngrepsfritt?					
Utstrekning	Er området stort nok for å utøve de ønskede aktivitetene?					
Tilgjengelighet	Er tilgjengeligheten god, eller kan den bli god?				X	
Potensiell bruk	Har området potensial utover dagens bruk?					
SUM		B (Viktig friluftsområde)				

Kommentar

Heggenkollen er kommunenes område for skyttersporten. Her holder Harstad jeger og fiskeforening, Trondenes Skytterlag og Harstad pistolklubb til med sine anlegg.

Heggenkollen, et godt utgangspunkt for utfart til Folkeparken, Svartdalsåsen, Pevassfjellet, Musvatnet og videre ut i fjellområdet.

Fantastisk turområde i gå-avstand fra byen. Mange muligheter fra korte til lengre fotturer. Området ligger i umiddelbar nærhet til Folkeparken med sitt løypenettverk.

Et svært viktig og populært friluftsområde som er mye brukt av Harstads befolkning og omegn både sommer og vinter.

Turstien til Svartsalsåsen/Appelsinhaugen er svært populær. Den ble omlagt i 2018 grunnet konflikt mellom brukere av skytteranlegget og turgåere, men det er ønske om å forbedre den og forbedre informasjonen/skilting om pågående skyteaktivitet.

Område 19030030

Breivika

Områdetype: Strandsone med tilhørende sjø og vassdrag

1=Liten verdi, 5=Stor verdi

Verdisettingsfaktorer		1	2	3	4	5
Brukerfrekvens	Hvor stor er dagens brukerfrekvens?			X		
Regionale og nasjonale brukere	Brukes området av personer som ikke er lokale?	X				
Opplevelseskvaliteter	Har området spesielle natur- eller kulturhistoriske opplevelseskvaliteter? Har området et spesielt landskap?				X	
Symbolverdi	Har området en spesiell symbolverdi?					
Funksjon	Har området en spesiell funksjon (adkomstsoner, korridor, parkeringsplass el.)?				X	
Egnethet	Er området spesielt godt egnet for en eller flere enkeltaktiviteter som det ikke finnes like gode alternative områder til?	X				
Tilrettelegging	Er området tilrettelagt for spesielle aktiviteter eller grupper?	X				
Kunnskapsverdier	Er området egnet i undervisningssammenheng eller har området spesielle natur- eller kulturvitenskapelige kvaliteter?		X			
Lydmiljø	Har området et godt lydmiljø?	X				
Inngrep	Er området inngrepsfritt?		X			
Utstrekning	Er området stort nok for å utøve de ønskede aktivitetene?	X				
Tilgjengelighet	Er tilgjengeligheten god, eller kan den bli god?				X	
Potensiell bruk	Har området potensial utover dagens bruk?					
SUM		C (Registrert friluftsområde)				

Kommentar

Lite friluftsområde i strandsonen, brukes i rekreasjonsøyemed bl.a til turgåing.

Strandsonen er attraktiv for friluftsliv, rekreasjon og naturopplevelse, særlig sommerhalvåret.

Arealer langs sjøen er utsatt for stor utbyggingspress.

Område 19030031

Sandtorp Idrettspark

Områdetype: Leke- og rekreasjonsområder

1=Liten verdi, 5=Stor verdi

Verdisettingsfaktorer		1	2	3	4	5
Brukerfrekvens	Hvor stor er dagens brukerfrekvens?			X		
Regionale og nasjonale brukere	Brukes området av personer som ikke er lokale?	X				
Opplevelseskvaliteter	Har området spesielle natur- eller kulturhistoriske opplevelseskvaliteter? Har området et spesielt landskap?	X				
Symbolverdi	Har området en spesiell symbolverdi?					
Funksjon	Har området en spesiell funksjon (adkomstzone, korridor, parkeringsplass el.)?					X
Egnethet	Er området spesielt godt egnet for en eller flere enkeltaktiviteter som det ikke finnes like gode alternative områder til?					X
Tilrettelegging	Er området tilrettelagt for spesielle aktiviteter eller grupper?					X
Kunnskapsverdier	Er området egnet i undervisningssammenheng eller har området spesielle natur- eller kulturvitenskapelige kvaliteter?					
Lydmiljø	Har området et godt lydmiljø?					
Inngrep	Er området inngrepsfritt?	X				
Utstrekning	Er området stort nok for å utøve de ønskede aktivitetene?					
Tilgjengelighet	Er tilgjengeligheten god, eller kan den bli god?					X
Potensiell bruk	Har området potensial utover dagens bruk?					
SUM		C (Registrert friluftsområde)				

Kommentar

"Sandtorp Idrettspark" ligger rett nord for byggefeltet på Sandtorp.

Vinterstid kjører idrettslaget skiløype rundt bananlegget. Idrettslaget vedlikeholder opp til 10 km løypenettverk i Sandtorpmarka og i nærheten til boligfeltet.

Området har stor betydning for lokalmiljøet.

Det er gode parkeringsmuligheter ved idrettsparken.

Sætertinden og Haukebøtinden er populære topturer både sommer og vinter med utfart/start fra idrettsplassen.

Hårberget, et populært turmål, særlig for lokalmiljøet med fin utsikten mot Ramstad og Ramsundet.

Område 19030032

Jektholtet - Kilahamn

Områdetype: Strandsone med tilhørende sjø og vassdrag

1=Liten verdi, 5=Stor verdi

Verdisettingsfaktorer		1	2	3	4	5
Brukerfrekvens	Hvor stor er dagens brukerfrekvens?			X		
Regionale og nasjonale brukere	Brukes området av personer som ikke er lokale?	X				
Opplevelseskvaliteter	Har området spesielle natur- eller kulturhistoriske opplevelseskvaliteter? Har området et spesielt landskap?			X		
Symbolverdi	Har området en spesiell symbolverdi?					
Funksjon	Har området en spesiell funksjon (adkomstzone, korridor, parkeringsplass el.)?			X		
Egnethet	Er området spesielt godt egnet for en eller flere enkeltaktiviteter som det ikke finnes like gode alternative områder til?			X		
Tilrettelegging	Er området tilrettelagt for spesielle aktiviteter eller grupper?				X	
Kunnskapsverdier	Er området egnet i undervisningssammenheng eller har området spesielle natur- eller kulturvitenskapelige kvaliteter?	X				
Lydmiljø	Har området et godt lydmiljø?					
Inngrep	Er området inngrepsfritt?		X			
Utstrekning	Er området stort nok for å utøve de ønskede aktivitetene?				X	
Tilgjengelighet	Er tilgjengeligheten god, eller kan den bli god?					X
Potensiell bruk	Har området potensial utover dagens bruk?					
SUM		C (Registrert friluftsområde)				

Kommentar

Lite friluftsområde i strandsonen, brukes i rekreasjonsøyemed bl.a til turgåing.

Strandsonen er attraktiv for friluftsliv, rekreasjon og naturopplevelse, særlig sommerhalvåret.

Arealer langs sjøen er utsatt for stor utbyggingspress.

Område 19030033

Alpinbakke Sollia

Områdetype: Leke- og rekreasjonsområder

1=Liten verdi, 5=Stor verdi

Verdisettingsfaktorer	1	2	3	4	5
Brukerfrekvens	Hvor stor er dagens brukerfrekvens?				
Regionale og nasjonale brukere	Brukes området av personer som ikke er lokale?				
Opplevelseskvaliteter	Har området spesielle natur- eller kulturhistoriske opplevelseskvaliteter? Har området et spesielt landskap?				
Symbolverdi	Har området en spesiell symbolverdi?				
Funksjon	Har området en spesiell funksjon (adkomstsone, korridor, parkeringsplass el.)?				
Egnethet	Er området spesielt godt egnet for en eller flere enkeltaktiviteter som det ikke finnes like gode alternative områder til?				
Tilrettelegging	Er området tilrettelagt for spesielle aktiviteter eller grupper?				
Kunnskapsverdier	Er området egnet i undervisningssammenheng eller har området spesielle natur- eller kulturvitenskapelige kvaliteter?				
Lydmiljø	Har området et godt lydmiljø?				
Inngrep	Er området inngrepsfritt?				
Utstrekning	Er området stort nok for å utøve de ønskede aktivitetene?				
Tilgjengelighet	Er tilgjengeligheten god, eller kan den bli god?				
Potensiell bruk	Har området potensial utover dagens bruk?				
SUM	A (Svært viktig friluftsområde)				

Kommentar

Sollifjellet Alpinsenter er kommunens alpinanlegg med store områder preparerte løyper og traseer kun 8 kilometer fra Harstad sentrum. Sollifjellet Alpinsenter er et godt utgangspunkt for turmuligheter særlig vinterstid grunnet muligheten til skitrekking, i hovedsak som frikjøringsområde knyttet til dagens skianlegg.

Sollifjellet brukes også til Nordlysturisme. Sommerstid brukes området mye til turgåing og sykling.

Gode muligheter for parkering. Ca. 60 plasser for organisert oppstilling av campingvogner/bobiler.

I sommerhalvåret er området som utgjør alpinanlegget en del av Sollifjellet beiteområde. Kultiveringa av alpinanlegget bidrar til gode sommerbeiter for husdyr.

Område 19030034

Kirkeparken

Områdetype: Leke- og rekreasjonsområder

1=Liten verdi, 5=Stor verdi

Verdisettingsfaktorer	1	2	3	4	5
Brukerfrekvens	Hvor stor er dagens brukerfrekvens?				
Regionale og nasjonale brukere	Brukes området av personer som ikke er lokale?				
Opplevelseskvaliteter	Har området spesielle natur- eller kulturhistoriske opplevelseskvaliteter? Har området et spesielt landskap?				
Symbolverdi	Har området en spesiell symbolverdi?				
Funksjon	Har området en spesiell funksjon (adkomstsone, korridor, parkeringsplass el.)?				
Egnethet	Er området spesielt godt egnet for en eller flere enkeltaktiviteter som det ikke finnes like gode alternative områder til?				
Tilrettelegging	Er området tilrettelagt for spesielle aktiviteter eller grupper?				
Kunnskapsverdier	Er området egnet i undervisningssammenheng eller har området spesielle natur- eller kulturvitenskapelige kvaliteter?				
Lydmiljø	Har området et godt lydmiljø?				
Inngrep	Er området inngrepsfritt?				
Utstrekning	Er området stort nok for å utøve de ønskede aktivitetene?				
Tilgjengelighet	Er tilgjengeligheten god, eller kan den bli god?				
Potensiell bruk	Har området potensial utover dagens bruk?				
SUM	B (Viktig friluftsområde)				

Kommentar

Kirkeparken, et offentlig grøntområde som er anlagt og bevisst utformet for lek, rekreasjon og samvær/kultur.

Området brukes ofte av skoler og barnehager.

I 2017 ble det plantet en ny bjørkeallé (hengebjørk).

Kirkeparken er i umiddelbar nærhet til Harstad stadion/Seaworkshallen. Her er det etablert sandvolleyballbane og basketballbane.

Da statuen av Alfred Evensen ble avduket i 1950 i Kirkeparken ved Harstad Stadion, ble det også oppført en musikkpaviljong der. Siden ble statuen flyttet til Generalhagen og paviljongen ble i stadig mindre bruk.

Parkeringsplass ved Harstad kirken eller Harstad stadion.

Ved hovedinngangen utenfor kirka står en statue av Hans Egede.

Område 19030035

Nergårdshavn, Smedveien

Områdetype: Strandsone med tilhørende sjø og vassdrag

1=Liten verdi, 5=Stor verdi

Verdisettingsfaktorer		1	2	3	4	5
Brukerfrekvens	Hvor stor er dagens brukerfrekvens?					
Regionale og nasjonale brukere	Brukes området av personer som ikke er lokale?					
Opplevelseskvaliteter	Har området spesielle natur- eller kulturhistoriske opplevelseskvaliteter? Har området et spesielt landskap?					
Symbolverdi	Har området en spesiell symbolverdi?					
Funksjon	Har området en spesiell funksjon (adkomstzone, korridor, parkeringsplass el.)?					
Egnet	Er området spesielt godt egnet for en eller flere enkeltaktiviteter som det ikke finnes like gode alternative områder til?					
Tilrettelegging	Er området tilrettelagt for spesielle aktiviteter eller grupper?					
Kunnskapsverdier	Er området egnet i undervisningssammenheng eller har området spesielle natur- eller kulturvitenskapelige kvaliteter?					
Lydmiljø	Har området et godt lydmiljø?					
Inngrep	Er området inngrepsfritt?					
Utstrekning	Er området stort nok for å utøve de ønskede aktivitetene?					
Tilgjengelighet	Er tilgjengeligheten god, eller kan den bli god?					
Potensiell bruk	Har området potensial utover dagens bruk?					
SUM		D (Ikke klassifisert)				

Kommentar

Statlig sikra friluftsområde på Bjarkøya.

Område 19030036

Samaåsen/Haganvatnet

Områdetype: Nærturterreng

1=Liten verdi, 5=Stor verdi

Verdisettingsfaktorer		1	2	3	4	5
Brukerfrekvens	Hvor stor er dagens brukerfrekvens?				X	
Regionale og nasjonale brukere	Brukes området av personer som ikke er lokale?		X			
Opplevelseskvaliteter	Har området spesielle natur- eller kulturhistoriske opplevelseskvaliteter? Har området et spesielt landskap?				X	
Symbolverdi	Har området en spesiell symbolverdi?			X		
Funksjon	Har området en spesiell funksjon (adkomstzone, korridor, parkeringsplass el.)?				X	
Egnet	Er området spesielt godt egnet for en eller flere enkeltaktiviteter som det ikke finnes like gode alternative områder til?				X	
Tilrettelegging	Er området tilrettelagt for spesielle aktiviteter eller grupper?				X	
Kunnskapsverdier	Er området egnet i undervisningssammenheng eller har området spesielle natur- eller kulturvitenskapelige kvaliteter?			X		
Lydmiljø	Har området et godt lydmiljø?					X
Inngrep	Er området inngrepsfritt?					
Utstrekning	Er området stort nok for å utøve de ønskede aktivitetene?				X	
Tilgjengelighet	Er tilgjengeligheten god, eller kan den bli god?			X		
Potensiell bruk	Har området potensial utover dagens bruk?					
SUM		A (Svært viktig friluftsområde)				

Kommentar

Området er et særlig viktig nærtur/friluftsområde for Harstads befolkning, særlig lokalmiljøet. Passer for alle.

Det er parkeringsmuligheter ved tv-tårnet, rundkjøringen på Sama (via Skoltenstien) eller på Trondenes.

Det er sammenhengende tursti fra Laugen til Sama. Også her går det flere stier i kryss og på tvers.

Det er behov for bedre skilting/merking.

Haganvatnet, en populær badeplass.

Det er etablert gapahuk ved Haganvatnet og ved tv-tårnet/samaåsen.

Samaåsen, en fantastisk fin utsikområde, lett tilgjengelig.

Område 19030037

Austnesmarka

Områdetype: Nærturterreng

1=Liten verdi, 5=Stor verdi

Verdisettingsfaktorer		1	2	3	4	5
Brukerfrekvens	Hvor stor er dagens brukerfrekvens?			X		
Regionale og nasjonale brukere	Brukes området av personer som ikke er lokale?		X			
Opplevelseskvaliteter	Har området spesielle natur- eller kulturhistoriske opplevelseskvaliteter? Har området et spesielt landskap?				X	
Symbolverdi	Har området en spesiell symbolverdi?				X	
Funksjon	Har området en spesiell funksjon (adkomstzone, korridor, parkeringsplass el.)?		X			
Egnethet	Er området spesielt godt egnet for en eller flere enkeltaktiviteter som det ikke finnes like gode alternative områder til?				X	
Tilrettelegging	Er området tilrettelagt for spesielle aktiviteter eller grupper?			X		
Kunnskapsverdier	Er området egnet i undervisningssammenheng eller har området spesielle natur- eller kulturvitenskapelige kvaliteter?			X		
Lydmiljø	Har området et godt lydmiljø?					
Inngrep	Er området inngrepsfritt?				X	
Utstrekning	Er området stort nok for å utøve de ønskede aktivitetene?					X
Tilgjengelighet	Er tilgjengeligheten god, eller kan den bli god?				X	
Potensiell bruk	Har området potensial utover dagens bruk?					
SUM		C (Registrert friluftsområde)				

Kommentar

Tilrettelagt turområde med merkede stier oppmerket etter gamle ferdselsveier. Benker og bord er satt ut. God parkering ved kirkegården. God utsikt over Vågsfjorden og Kvernsundet. Flotte muligheter for fiske og strandliv blant annet i Horsevika.

Dette området er svært rikt på kulturminner. Det dreier seg om alt fra flotte gravrøysen fra jernalder, hustufter fra steinalder og krigsminner fra siste verdenskrig. Store deler av området er vedtaksfredet etter kulturminneloven.

Område 19030038

Middagsfjellet og omliggende områder

Områdetype: Store turområder med tilrettelegging

1=Liten verdi, 5=Stor verdi

Verdisettingsfaktorer		1	2	3	4	5
Brukerfrekvens	Hvor stor er dagens brukerfrekvens?				X	
Regionale og nasjonale brukere	Brukes området av personer som ikke er lokale?		X			
Opplevelseskvaliteter	Har området spesielle natur- eller kulturhistoriske opplevelseskvaliteter? Har området et spesielt landskap?			X		
Symbolverdi	Har området en spesiell symbolverdi?					
Funksjon	Har området en spesiell funksjon (adkomstzone, korridor, parkeringsplass el.)?					
Egnethet	Er området spesielt godt egnet for en eller flere enkeltaktiviteter som det ikke finnes like gode alternative områder til?					
Tilrettelegging	Er området tilrettelagt for spesielle aktiviteter eller grupper?		X			
Kunnskapsverdier	Er området egnet i undervisningssammenheng eller har området spesielle natur- eller kulturvitenskapelige kvaliteter?					
Lydmiljø	Har området et godt lydmiljø?					X
Inngrep	Er området inngrepsfritt?				X	
Utstrekning	Er området stort nok for å utøve de ønskede aktivitetene?					X
Tilgjengelighet	Er tilgjengeligheten god, eller kan den bli god?					
Potensiell bruk	Har området potensial utover dagens bruk?					
SUM		C (Registrert friluftsområde)				

Kommentar

Fjellområde med mye stier og løyper.

Middagsfjellet og Vardheia er et av de mest populære turmålene i Harstad.

I dette fjellområdet er det et utall av stier, og området er kanskje det mest populære i Harstad for terrengsykling.

DNT har merket tursti igjennom området. Turen starter i folkeparken og avsluttes i Kanstadbotn.

Område 19030039

Skjærgården fra Fauskevåg - Brokvika

Områdetype: Strandsone med tilhørende sjø og vassdrag

1=Liten verdi, 5=Stor verdi

Verdisettingsfaktorer		1	2	3	4	5
Brukerfrekvens	Hvor stor er dagens brukerfrekvens?		X			
Regionale og nasjonale brukere	Brukes området av personer som ikke er lokale?		X			
Opplevelseskvaliteter	Har området spesielle natur- eller kulturhistoriske opplevelseskvaliteter? Har området et spesielt landskap?				X	
Symbolverdi	Har området en spesiell symbolverdi?	X				
Funksjon	Har området en spesiell funksjon (adkomstsone, korridor, parkeringsplass el.)?					
Egnet	Er området spesielt godt egnet for en eller flere enkeltaktiviteter som det ikke finnes like gode alternative områder til?					
Tilrettelegging	Er området tilrettelagt for spesielle aktiviteter eller grupper?		X			
Kunnskapsverdier	Er området egnet i undervisningssammenheng eller har området spesielle natur- eller kulturvitenskapelige kvaliteter?					
Lydmiljø	Har området et godt lydmiljø?				X	
Inngrep	Er området inngrepsfritt?			X		
Utstrekning	Er området stort nok for å utøve de ønskede aktivitetene?					
Tilgjengelighet	Er tilgjengeligheten god, eller kan den bli god?					
Potensiell bruk	Har området potensial utover dagens bruk?					
SUM		C (Registrert friluftsområde)				

Kommentar

Fin skjærgård fra Fauskevåg til Brokvika med vakkert landskap og god utsikt over Vågsfjorden. Kulturlandskap og til dels urørte områder i strandsonen. Mange kulturminner og naturreservat (Kvannesvatnet) i området. Strandsonen er attraktiv for friluftsliv, rekreasjon og naturopplevelse, særlig sommerhalvåret. Arealer langs sjøen er utsatt for stor utbyggingspress.

Område 19030040

Brokvikmarka

Områdetype: Nærturterreng

1=Liten verdi, 5=Stor verdi

Verdisettingsfaktorer		1	2	3	4	5
Brukerfrekvens	Hvor stor er dagens brukerfrekvens?			X		
Regionale og nasjonale brukere	Brukes området av personer som ikke er lokale?	X				
Opplevelseskvaliteter	Har området spesielle natur- eller kulturhistoriske opplevelseskvaliteter? Har området et spesielt landskap?				X	
Symbolverdi	Har området en spesiell symbolverdi?				X	
Funksjon	Har området en spesiell funksjon (adkomstsone, korridor, parkeringsplass el.)?		X			
Egnet	Er området spesielt godt egnet for en eller flere enkeltaktiviteter som det ikke finnes like gode alternative områder til?					
Tilrettelegging	Er området tilrettelagt for spesielle aktiviteter eller grupper?			X		
Kunnskapsverdier	Er området egnet i undervisningssammenheng eller har området spesielle natur- eller kulturvitenskapelige kvaliteter?				X	
Lydmiljø	Har området et godt lydmiljø?					
Inngrep	Er området inngrepsfritt?				X	
Utstrekning	Er området stort nok for å utøve de ønskede aktivitetene?					
Tilgjengelighet	Er tilgjengeligheten god, eller kan den bli god?					
Potensiell bruk	Har området potensial utover dagens bruk?					
SUM		C (Registrert friluftsområde)				

Kommentar

Nærturområde med særlig stor betydning for lokalmiljøet. Området er tilrettelagt med gapahuk. Kulturhistorisk område (Samisk boplass). Mulighet for parkering i Brokvika.

Område 19030041

Vollstadheia/Fauskevåg

Områdetype: Utfartsområde

1=Liten verdi, 5=Stor verdi

Verdisettingsfaktorer	1	2	3	4	5
Brukerfrekvens	Hvor stor er dagens brukerfrekvens?				
Regionale og nasjonale brukere	Brukes området av personer som ikke er lokale?				
Opplevelseskvaliteter	Har området spesielle natur- eller kulturhistoriske opplevelseskvaliteter? Har området et spesielt landskap?				
Symbolverdi	Har området en spesiell symbolverdi?				
Funksjon	Har området en spesiell funksjon (adkomstsone, korridor, parkeringsplass el.)?				
Egnet	Er området spesielt godt egnet for en eller flere enkeltaktiviteter som det ikke finnes like gode alternative områder til?				
Tilrettelegging	Er området tilrettelagt for spesielle aktiviteter eller grupper?				
Kunnskapsverdier	Er området egnet i undervisningssammenheng eller har området spesielle natur- eller kulturvitenskapelige kvaliteter?				
Lydmiljø	Har området et godt lydmiljø?				
Inngrep	Er området inngrepsfritt?				
Utstrekning	Er området stort nok for å utøve de ønskede aktivitetene?				
Tilgjengelighet	Er tilgjengeligheten god, eller kan den bli god?				
Potensiell bruk	Har området potensial utover dagens bruk?				
SUM	C (Registrert friluftsområde)				

Kommentar

Vollstadheia er en av mange små topper i området som er mye besøkt. Dette er en topp som fint egner seg for sykling, med utallige sti- og traktorvei-varianter på veien. Flott utsikt fra toppen.

Vollstadheia beskrives som et spesielt naturlandskap, åpent og oversiktlig terreng. God utsikt på toppen.

Vanskelig med parkeringsplass i området. Mulighet å parkere i Brokvika eller ved Kummelhaugen, Storjorda.

Går tursti fra Vollstad og Fauskevåg til Vollstadheia.

Område 19030042

Gausvikmarka

Områdetype: Utfartsområde

1=Liten verdi, 5=Stor verdi

Verdisettingsfaktorer	1	2	3	4	5
Brukerfrekvens	Hvor stor er dagens brukerfrekvens?				
Regionale og nasjonale brukere	Brukes området av personer som ikke er lokale?				
Opplevelseskvaliteter	Har området spesielle natur- eller kulturhistoriske opplevelseskvaliteter? Har området et spesielt landskap?				
Symbolverdi	Har området en spesiell symbolverdi?				
Funksjon	Har området en spesiell funksjon (adkomstsone, korridor, parkeringsplass el.)?				
Egnet	Er området spesielt godt egnet for en eller flere enkeltaktiviteter som det ikke finnes like gode alternative områder til?				
Tilrettelegging	Er området tilrettelagt for spesielle aktiviteter eller grupper?				
Kunnskapsverdier	Er området egnet i undervisningssammenheng eller har området spesielle natur- eller kulturvitenskapelige kvaliteter?				
Lydmiljø	Har området et godt lydmiljø?				
Inngrep	Er området inngrepsfritt?				
Utstrekning	Er området stort nok for å utøve de ønskede aktivitetene?				
Tilgjengelighet	Er tilgjengeligheten god, eller kan den bli god?				
Potensiell bruk	Har området potensial utover dagens bruk?				
SUM	C (Registrert friluftsområde)				

Kommentar

Friluftsområde med særlig stor betydning for lokalmiljøet.

Gausvik grunneierlag tilbyr gode muligheter for både fiske, jakt og friluftsliv.

Fiske i Gausvikvassdragene ved kjøp av fiskekort.

Det er gode parkeringsmuligheter ved Gausvik kirke/skole. Her er startpunkt for topptur til Haukebøtinden eller videre i utmark.

Samisk kulturhistorisk område.

Område 19030043

Sætertinden / Haukebøtinden

Områdetype: Utfartsområde

1=Liten verdi, 5=Stor verdi

Verdisettingsfaktorer	1	2	3	4	5
Brukerfrekvens	Hvor stor er dagens brukerfrekvens?				
Regionale og nasjonale brukere	Brukes området av personer som ikke er lokale?				
Opplevelseskvaliteter	Har området spesielle natur- eller kulturhistoriske opplevelseskvaliteter? Har området et spesielt landskap?				
Symbolverdi	Har området en spesiell symbolverdi?				
Funksjon	Har området en spesiell funksjon (adkomstsone, korridor, parkeringsplass el.)?				
Egnethet	Er området spesielt godt egnet for en eller flere enkeltaktiviteter som det ikke finnes like gode alternative områder til?				
Tilrettelegging	Er området tilrettelagt for spesielle aktiviteter eller grupper?				
Kunnskapsverdier	Er området egnet i undervisningssammenheng eller har området spesielle natur- eller kulturvitenskapelige kvaliteter?				
Lydmiljø	Har området et godt lydmiljø?				
Inngrep	Er området inngrepsfritt?				
Utstrekning	Er området stort nok for å utøve de ønskede aktivitetene?				
Tilgjengelighet	Er tilgjengeligheten god, eller kan den bli god?				
Potensiell bruk	Har området potensial utover dagens bruk?				
SUM	B (Viktig friluftsområde)				

Kommentar

Sætertinden og Haukebøtinden er populære toppturer både sommer og vinter med utfart/start fra idrettsplassen eller fra Gausvik kapell.

På kommunegrensen mellom Harstad og Tjeldsund og fylkesgrensen mellom Nordland og Troms ligger Sætertinden. Sætertinden er den høyeste toppen i Harstad kommune med sine 1095 meter og Hinnøyas tredje høyeste topp. Turen starter nesten ved havoverflaten og går opp til toppen der man har en særdeles fin utsikt. For å bestige tinden går man igjennom ulikt terreng, fra mark, krattskog, til snaufjellet. Hele veien har man nydelig utsikt i ryggen. Sætertinden er en veldig grei topptur, man ser ruten hele veien fra Sandtorg idrettspark og de siste 600 høydemeterne er merket med vegstikker og telefonstolper. På toppen møter man forsvarrets installasjoner.

Haukebøtind ligger 906 moh. rett ved imponerende Sætertinden. Det er ganske greit å gå dit opp selv om det ikke er merket sti.

Den lange ryggen opp av Haukebøvannet fører til toppvarden på Haukebøtinden.

Haukebøtinden er en overkommelig topptur og passer for alle. Den har en lang og slak nedkjøring på ski noe som gjør turen vennlig.

Det er gode parkeringsmuligheter ved Sandtorg idrettsplass og ved Gausvik kirke/skole.

Område 19030044

Hårberget

Områdetype: Nærturterreng

1=Liten verdi, 5=Stor verdi

Verdisettingsfaktorer	1	2	3	4	5
Brukerfrekvens	Hvor stor er dagens brukerfrekvens?				
Regionale og nasjonale brukere	Brukes området av personer som ikke er lokale?				
Opplevelseskvaliteter	Har området spesielle natur- eller kulturhistoriske opplevelseskvaliteter? Har området et spesielt landskap?				
Symbolverdi	Har området en spesiell symbolverdi?				
Funksjon	Har området en spesiell funksjon (adkomstsone, korridor, parkeringsplass el.)?				
Egnethet	Er området spesielt godt egnet for en eller flere enkeltaktiviteter som det ikke finnes like gode alternative områder til?				
Tilrettelegging	Er området tilrettelagt for spesielle aktiviteter eller grupper?				
Kunnskapsverdier	Er området egnet i undervisningssammenheng eller har området spesielle natur- eller kulturvitenskapelige kvaliteter?				
Lydmiljø	Har området et godt lydmiljø?				
Inngrep	Er området inngrepsfritt?				
Utstrekning	Er området stort nok for å utøve de ønskede aktivitetene?				
Tilgjengelighet	Er tilgjengeligheten god, eller kan den bli god?				
Potensiell bruk	Har området potensial utover dagens bruk?				
SUM	C (Registrert friluftsområde)				

Kommentar

Tilgang til liten parkeringsplass i boligfeltet. Alternativ parkering ved Sandtorg idrettsplass. Nærturområde med stor betydning for lokalmiljøet, og brukes i hovedsak av de lokale.

Område 19030045

Årbogen

Områdetype: Strandsone med tilhørende sjø og vassdrag

1=Liten verdi, 5=Stor verdi

Verdisettingsfaktorer		1	2	3	4	5
Brukerfrekvens	Hvor stor er dagens brukerfrekvens?		X			
Regionale og nasjonale brukere	Brukes området av personer som ikke er lokale?	X				
Opplevelseskvaliteter	Har området spesielle natur- eller kulturhistoriske opplevelseskvaliteter? Har området et spesielt landskap?			X		
Symbolverdi	Har området en spesiell symbolverdi?	X				
Funksjon	Har området en spesiell funksjon (adkomstzone, korridor, parkeringsplass el.)?					
Egnethet	Er området spesielt godt egnet for en eller flere enkeltaktiviteter som det ikke finnes like gode alternative områder til?					
Tilrettelegging	Er området tilrettelagt for spesielle aktiviteter eller grupper?	X				
Kunnskapsverdier	Er området egnet i undervisningssammenheng eller har området spesielle natur- eller kulturvitenskapelige kvaliteter?					
Lydmiljø	Har området et godt lydmiljø?					
Inngrep	Er området inngrepsfritt?		X			
Utstrekning	Er området stort nok for å utøve de ønskede aktivitetene?					
Tilgjengelighet	Er tilgjengeligheten god, eller kan den bli god?				X	
Potensiell bruk	Har området potensial utover dagens bruk?					
SUM		C (Registrert friluftsområde)				

Kommentar

Bademuligheter i sjø

Gode parkeringsmuligheter

Strandsonen er attraktiv for friluftsliv, rekreasjon og naturopplevelse, særlig sommerhalvåret.

Arealer langs sjøen er utsatt for stor utbyggingspress.

Område 19030046

Rødskjær

Områdetype: Strandsone med tilhørende sjø og vassdrag

1=Liten verdi, 5=Stor verdi

Verdisettingsfaktorer		1	2	3	4	5
Brukerfrekvens	Hvor stor er dagens brukerfrekvens?	X				
Regionale og nasjonale brukere	Brukes området av personer som ikke er lokale?	X				
Opplevelseskvaliteter	Har området spesielle natur- eller kulturhistoriske opplevelseskvaliteter? Har området et spesielt landskap?			X		
Symbolverdi	Har området en spesiell symbolverdi?	X				
Funksjon	Har området en spesiell funksjon (adkomstzone, korridor, parkeringsplass el.)?					
Egnethet	Er området spesielt godt egnet for en eller flere enkeltaktiviteter som det ikke finnes like gode alternative områder til?					
Tilrettelegging	Er området tilrettelagt for spesielle aktiviteter eller grupper?	X				
Kunnskapsverdier	Er området egnet i undervisningssammenheng eller har området spesielle natur- eller kulturvitenskapelige kvaliteter?					
Lydmiljø	Har området et godt lydmiljø?					
Inngrep	Er området inngrepsfritt?		X			
Utstrekning	Er området stort nok for å utøve de ønskede aktivitetene?					
Tilgjengelighet	Er tilgjengeligheten god, eller kan den bli god?				X	
Potensiell bruk	Har området potensial utover dagens bruk?					
SUM		C (Registrert friluftsområde)				

Kommentar

Bademuligheter i sjø

Gode parkeringsmuligheter

Strandsonen er attraktiv for friluftsliv, rekreasjon og naturopplevelse, særlig sommerhalvåret.

Arealer langs sjøen er utsatt for stor utbyggingspress.

Område 19030047

Lysløype Sandtorg

Områdetype: Leke- og rekreasjonsområder

1=Liten verdi, 5=Stor verdi

Verdisettingsfaktorer		1	2	3	4	5
Brukerfrekvens	Hvor stor er dagens brukerfrekvens?			X		
Regionale og nasjonale brukere	Brukes området av personer som ikke er lokale?	X				
Opplevelseskvaliteter	Har området spesielle natur- eller kulturhistoriske opplevelseskvaliteter? Har området et spesielt landskap?			X		
Symbolverdi	Har området en spesiell symbolverdi?	X				
Funksjon	Har området en spesiell funksjon (adkomstzone, korridor, parkeringsplass el.)?					X
Egnethet	Er området spesielt godt egnet for en eller flere enkeltaktiviteter som det ikke finnes like gode alternative områder til?				X	
Tilrettelegging	Er området tilrettelagt for spesielle aktiviteter eller grupper?		X			
Kunnskapsverdier	Er området egnet i undervisningssammenheng eller har området spesielle natur- eller kulturvitenskapelige kvaliteter?			X		
Lydmiljø	Har området et godt lydmiljø?					
Inngrep	Er området inngrepsfritt?				X	
Utstrekning	Er området stort nok for å utøve de ønskede aktivitetene?					
Tilgjengelighet	Er tilgjengeligheten god, eller kan den bli god?				X	
Potensiell bruk	Har området potensial utover dagens bruk?					
SUM		C (Registrert friluftsområde)				

Kommentar

Det er gode parkeringsmuligheter ved Sandtorg idrettsplass
Nærturområde med stor betydning for lokalmiljøet, og brukes i hovedsak av de lokale.

Område 19030048

Sørvik skole

Områdetype: Leke- og rekreasjonsområder

1=Liten verdi, 5=Stor verdi

Verdisettingsfaktorer		1	2	3	4	5
Brukerfrekvens	Hvor stor er dagens brukerfrekvens?				X	
Regionale og nasjonale brukere	Brukes området av personer som ikke er lokale?	X				
Opplevelseskvaliteter	Har området spesielle natur- eller kulturhistoriske opplevelseskvaliteter? Har området et spesielt landskap?	X				
Symbolverdi	Har området en spesiell symbolverdi?					
Funksjon	Har området en spesiell funksjon (adkomstzone, korridor, parkeringsplass el.)?				X	
Egnethet	Er området spesielt godt egnet for en eller flere enkeltaktiviteter som det ikke finnes like gode alternative områder til?					X
Tilrettelegging	Er området tilrettelagt for spesielle aktiviteter eller grupper?				X	
Kunnskapsverdier	Er området egnet i undervisningssammenheng eller har området spesielle natur- eller kulturvitenskapelige kvaliteter?				X	
Lydmiljø	Har området et godt lydmiljø?					
Inngrep	Er området inngrepsfritt?		X			
Utstrekning	Er området stort nok for å utøve de ønskede aktivitetene?					
Tilgjengelighet	Er tilgjengeligheten god, eller kan den bli god?					X
Potensiell bruk	Har området potensial utover dagens bruk?					
SUM		C (Registrert friluftsområde)				

Kommentar

Det er gode parkeringsmuligheter ved Sørvik Skole
Nærturområde med stor betydning for lokalmiljøet, og brukes i hovedsak av de lokale.
Sørvikfjellet er en populær fottur både sommer og vinter med utfart/start fra skolen.
Utenfor skolen er det tilrettelagt med ballbinge.

Område 19030049

Forra

Områdetype: Strandsone med tilhørende sjø og vassdrag

1=Liten verdi, 5=Stor verdi

Verdisettingsfaktorer	1	2	3	4	5
Brukerfrekvens	Hvor stor er dagens brukerfrekvens?				
Regionale og nasjonale brukere	Brukes området av personer som ikke er lokale?				
Opplevelseskvaliteter	Har området spesielle natur- eller kulturhistoriske opplevelseskvaliteter? Har området et spesielt landskap?				
Symbolverdi	Har området en spesiell symbolverdi?				
Funksjon	Har området en spesiell funksjon (adkomstsone, korridor, parkeringsplass el.)?				
Egnet	Er området spesielt godt egnet for en eller flere enkeltaktiviteter som det ikke finnes like gode alternative områder til?				
Tilrettelegging	Er området tilrettelagt for spesielle aktiviteter eller grupper?				
Kunnskapsverdier	Er området egnet i undervisningssammenheng eller har området spesielle natur- eller kulturvitenskapelige kvaliteter?				
Lydmiljø	Har området et godt lydmiljø?				
Inngrep	Er området inngrepsfritt?				
Utstrekning	Er området stort nok for å utøve de ønskede aktivitetene?				
Tilgjengelighet	Er tilgjengeligheten god, eller kan den bli god?				
Potensiell bruk	Har området potensial utover dagens bruk?				
SUM	B (Viktig friluftsområde)				

Kommentar

Forrahamn (Forhamn) var et tidligere handelssted ved Kilbotn i Harstad kommune. Stedet har også gått under navnet Furuhavn og Forhamn. Navnet kommer mest sannsynlig av at det vokser furutrær rundt stedet. I dag ligger stedet øde, bortsett fra en del hytter i området. Det går i dag en sti (tidligere kjerrevei) fra Kilbotn langs halvøya til Forrahamn. Den er åpen for gående. Det er begrenset med parkeringsmuligheter. Mulig å parkere ved privat parkeringsplass. Kulturhistorisk område. På Forhamn er det registrert arkeologisk minne, Gravrøys antakeligvis fra jernalderen. Strandsonen er attraktiv for friluftsliv, rekreasjon og naturopplevelse, særlig sommerhalvåret. Arealer langs sjøen er utsatt for stor utbyggingspress.

Område 19030050

Vikevatnet

Områdetype: Nærturterreng

1=Liten verdi, 5=Stor verdi

Verdisettingsfaktorer	1	2	3	4	5
Brukerfrekvens	Hvor stor er dagens brukerfrekvens?				
Regionale og nasjonale brukere	Brukes området av personer som ikke er lokale?				
Opplevelseskvaliteter	Har området spesielle natur- eller kulturhistoriske opplevelseskvaliteter? Har området et spesielt landskap?				
Symbolverdi	Har området en spesiell symbolverdi?				
Funksjon	Har området en spesiell funksjon (adkomstsone, korridor, parkeringsplass el.)?				
Egnet	Er området spesielt godt egnet for en eller flere enkeltaktiviteter som det ikke finnes like gode alternative områder til?				
Tilrettelegging	Er området tilrettelagt for spesielle aktiviteter eller grupper?				
Kunnskapsverdier	Er området egnet i undervisningssammenheng eller har området spesielle natur- eller kulturvitenskapelige kvaliteter?				
Lydmiljø	Har området et godt lydmiljø?				
Inngrep	Er området inngrepsfritt?				
Utstrekning	Er området stort nok for å utøve de ønskede aktivitetene?				
Tilgjengelighet	Er tilgjengeligheten god, eller kan den bli god?				
Potensiell bruk	Har området potensial utover dagens bruk?				
SUM	C (Registrert friluftsområde)				

Kommentar

Vikevatnet er et viktig viltområde og et rikt naturmangfold med verdifulle naturtyper, særlig viktig er den kalkrike berggrunnen. Dette gir gjennomgående godt grunnlag for verdifulle naturmiljøer og sjeldneste truende arter. Følgende to rødlistede naturtyper er registrert truet: Kroksjøer, meandere og flomløp (sterkt truet) og Naturbeitemark (sårbar). I tillegg er en rekke spesielle og kalkkrevende arter også direkte berørt f.eks taglstarr og to typer beitemarksopp og andre sjeldne rikmyrarter. I tillegg er Vikevatn et viktig viltområde med truede fuglearter (storspove, brushane, vipe, horndykker, knekkand, makrellterne, skjeand, hettemåke og sanglerke etc.) som også kan benytte myrer og kulturmark i området rundt Vikevatnet. Det foreligger flere konsekvensutredning og analyser ifm. golfbaneanlegg i Sørvik/Halsebø. Det er særlig fagområdene landbruk, natur og reindrift som berøres. Vikevatnet har viktige miljøkvaliteter og ligger i et område med flere store gårdsbruk i drift.

Område 19030051

Trolltinden - Galten

Områdetype: Utfartsområde

1=Liten verdi, 5=Stor verdi

Verdisettingsfaktorer	1	2	3	4	5
Brukerfrekvens				X	
Regionale og nasjonale brukere			X		
Opplevelseskvaliteter					X
Symbolverdi				X	
Funksjon					
Egnethet					X
Tilrettelegging	X				
Kunnskapsverdier					
Lydmiljø					
Inngrep				X	
Utstrekning					
Tilgjengelighet			X		
Potensiell bruk					
SUM	B (Viktig friluftsområde)				

Kommentar

Grytøya er ei øy i Harstad kommune i Troms. Øya ligger nord for Hinnøya omgitt av Toppsundet i sør, Kvernsundet i nord, Andfjorden i vest og Vågsfjorden i øst. Hit ut drar det hvert år mange ivrige toppturentusiaster på jakt etter urørt pudde og lykke, og turglade fjellfolk på leit etter utsikt og frisk luft. Det høyeste punktet er det 1 013 meter høye fjellet Nona. De største befolkningssentrene på øya er fiskeværer Grøtavær og bygdene Bessebostad og Fenes. Adkomst til øya er med ferjesambandet Stornes-Bjørnerå fra Hinnøya til ferjeleiet på Bjørnrå sør på øya. Fergeforbindelsen er en del av fylkesvei 8670 fra Harstad som går på østsiden av Grytøya fram til Bjarkøya gjennom Bjarkøyforbindelsen som åpnet i desember 2018.

Grytøyfjellene er preget av et alpint terreng/landskap og beskrives som et populært toppturområde både sommer og vinter. Fjellene ikke nødvendigvis så høye, men utrolig heftige å bestige. Utsikten er fantastisk.

Parkering / lett tilgjengelig fra fergekai ettersom turstart så og si er fra ferjeleiet.

Område 19030052

Nona - Toppenfjellet

Områdetype: Utfartsområde

1=Liten verdi, 5=Stor verdi

Verdisettingsfaktorer	1	2	3	4	5
Brukerfrekvens			X		
Regionale og nasjonale brukere		X			
Opplevelseskvaliteter					X
Symbolverdi				X	
Funksjon					
Egnethet			X		
Tilrettelegging		X			
Kunnskapsverdier					
Lydmiljø					
Inngrep				X	
Utstrekning					
Tilgjengelighet		X			
Potensiell bruk					
SUM	B (Viktig friluftsområde)				

Kommentar

Grytøya er ei øy i Harstad kommune i Troms. Øya ligger nord for Hinnøya omgitt av Toppsundet i sør, Kvernsundet i nord, Andfjorden i vest og Vågsfjorden i øst. Hit ut drar det hvert år mange ivrige toppturentusiaster på jakt etter urørt pudde og lykke, og turglade fjellfolk på leit etter utsikt og frisk luft. Det høyeste punktet er det 1 013 meter høye fjellet Nona. De største befolkningssentrene på øya er fiskeværer Grøtavær og bygdene Bessebostad og Fenes. Adkomst til øya er med ferjesambandet Stornes-Bjørnerå fra Hinnøya til ferjeleiet på Bjørnrå sør på øya. Fergeforbindelsen er en del av fylkesvei 8670 fra Harstad som går på østsiden av Grytøya fram til Bjarkøya gjennom Bjarkøyforbindelsen som åpnet i desember 2018.

Grytøyfjellene er preget av et alpint terreng/landskap og beskrives som et populært toppturområde både sommer og vinter. Fjellene ikke nødvendigvis så høye, men utrolig heftige å bestige. Utsikten er fantastisk.

Nona er den ene av Harstad kommunes to tusenmeters-topper. Nona er et flott og populært turmål sommerstid, mens fjellet kun bestiges av hardbarka og svært erfarne skikjørere, vinterstid.

Toppen skiller seg ut på grunn av at fjellet er særdeles bratt mot sørvest, snøen ikke legger seg her og fjellet stuper rett ned i sjøen på denne siden. Toppen regnes som enkel å bestige.

Det greieste startstedet for en tur til Toppen og Nona er ved Vaskinn, omlag 3 kilometer vest for ferjeleiet på Bjørnrå.

Område 19030053

Slettheia -Litjetussen

Områdetype: Utfartsområde

1=Liten verdi, 5=Stor verdi

Verdisettingsfaktorer	1	2	3	4	5
Brukerfrekvens	Hvor stor er dagens brukerfrekvens?		X		
Regionale og nasjonale brukere	Brukes området av personer som ikke er lokale?	X			
Opplevelseskvaliteter	Har området spesielle natur- eller kulturhistoriske opplevelseskvaliteter? Har området et spesielt landskap?				X
Symbolverdi	Har området en spesiell symbolverdi?	X			
Funksjon	Har området en spesiell funksjon (adkomstzone, korridor, parkeringsplass el.)?				
Egnethet	Er området spesielt godt egnet for en eller flere enkeltaktiviteter som det ikke finnes like gode alternative områder til?			X	
Tilrettelegging	Er området tilrettelagt for spesielle aktiviteter eller grupper?	X			
Kunnskapsverdier	Er området egnet i undervisningssammenheng eller har området spesielle natur- eller kulturvitenskapelige kvaliteter?				
Lydmiljø	Har området et godt lydmiljø?				
Inngrep	Er området inngrepsfritt?			X	
Utstrekning	Er området stort nok for å utøve de ønskede aktivitetene?				
Tilgjengelighet	Er tilgjengeligheten god, eller kan den bli god?	X			
Potensiell bruk	Har området potensial utover dagens bruk?				
SUM		C (Registrert friluftsområde)			

Kommentar

Grytøya er ei øy i Harstad kommune i Troms. Øya ligger nord for Hinnøya omgitt av Toppsundet i sør, Kvernsundet i nord, Andfjorden i vest og Vågsfjorden i øst. Hit ut drar det hvert år mange ivrige toppturentusiaster på jakt etter urørt pudder og lykke, og turglade fjellfolk på leit etter utsikt og frisk luft. Det høyeste punktet er det 1 013 meter høye fjellet Nona. De største befolkningssentrene på øya er fiskeværet Grøtavær og bygdene Bessebostad og Fenes. Adkomst til øya er med ferjesambandet Stornes-Bjørnerå fra Hinnøya til ferjeleiet på Bjørnrå sør på øya. Fergeforbindelsen er en del av fylkesvei 8670 fra Harstad som går på østsiden av Grytøya fram til Bjarkøya gjennom Bjarkøyforbindelsen som åpnet i desember 2018.

Grytøyfjellene er preget av et alpint terreng/landskap og beskrives som et populært toppturområde både sommer og vinter. Fjellene ikke nødvendigvis så høye, men utrolig heftige å bestige. Utsikten er fantastisk.

Bumarka er et fint utgangspunkt for videre ferdsel i fjellene. 3 fine fiskevaten i området.

Det kjøres ca. 5 km skispor fra Dale og inn Dalsdalen. Dalsdalen er et fint utgangspunkt for videre ferdsel i fjellet.

Område 19030054

Storgalten

Områdetype: Utfartsområde

1=Liten verdi, 5=Stor verdi

Verdisettingsfaktorer	1	2	3	4	5
Brukerfrekvens	Hvor stor er dagens brukerfrekvens?	X			
Regionale og nasjonale brukere	Brukes området av personer som ikke er lokale?	X			
Opplevelseskvaliteter	Har området spesielle natur- eller kulturhistoriske opplevelseskvaliteter? Har området et spesielt landskap?				X
Symbolverdi	Har området en spesiell symbolverdi?	X			
Funksjon	Har området en spesiell funksjon (adkomstzone, korridor, parkeringsplass el.)?				
Egnethet	Er området spesielt godt egnet for en eller flere enkeltaktiviteter som det ikke finnes like gode alternative områder til?		X		
Tilrettelegging	Er området tilrettelagt for spesielle aktiviteter eller grupper?	X			
Kunnskapsverdier	Er området egnet i undervisningssammenheng eller har området spesielle natur- eller kulturvitenskapelige kvaliteter?				
Lydmiljø	Har området et godt lydmiljø?				
Inngrep	Er området inngrepsfritt?			X	
Utstrekning	Er området stort nok for å utøve de ønskede aktivitetene?				
Tilgjengelighet	Er tilgjengeligheten god, eller kan den bli god?	X			
Potensiell bruk	Har området potensial utover dagens bruk?				
SUM		C (Registrert friluftsområde)			

Kommentar

Grytøya er ei øy i Harstad kommune i Troms. Øya ligger nord for Hinnøya omgitt av Toppsundet i sør, Kvernsundet i nord, Andfjorden i vest og Vågsfjorden i øst. Hit ut drar det hvert år mange ivrige toppturentusiaster på jakt etter urørt pudder og lykke, og turglade fjellfolk på leit etter utsikt og frisk luft. Det høyeste punktet er det 1 013 meter høye fjellet Nona. De største befolkningssentrene på øya er fiskeværet Grøtavær og bygdene Bessebostad og Fenes. Adkomst til øya er med ferjesambandet Stornes-Bjørnerå fra Hinnøya til ferjeleiet på Bjørnrå sør på øya. Fergeforbindelsen er en del av fylkesvei 8670 fra Harstad som går på østsiden av Grytøya fram til Bjarkøya gjennom Bjarkøyforbindelsen som åpnet i desember 2018.

Grytøyfjellene er preget av et alpint terreng/landskap og beskrives som et populært toppturområde både sommer og vinter. Fjellene ikke nødvendigvis så høye, men utrolig heftige å bestige. Utsikten er fantastisk.

Den nest høyeste toppen på øya er Storgalten, som mangler 13 meter på å kunne rage tusen meter til værs. Fra toppen har du flott utsikt mot vest og ut Dalsdalen, mot Bjarkøya i nord, Senja i nordøst, utsikt over Vågsfjorden og mot Andørja i øst, og mot Harstad by i sør.

Sammen med Trolltinden er nok Storgalten det mest populære skifjellet på Grytøya, og hver vinter tar mange ivrige skikjørere turen opp.

Område 19030055

Heia - Hinnstein

Områdetype: Utfartsområde

1=Liten verdi, 5=Stor verdi

Verdisettingsfaktorer	1	2	3	4	5
Brukerfrekvens	Hvor stor er dagens brukerfrekvens?				X
Regionale og nasjonale brukere	Brukes området av personer som ikke er lokale?				X
Opplevelseskvaliteter	Har området spesielle natur- eller kulturhistoriske opplevelseskvaliteter? Har området et spesielt landskap?				X
Symbolverdi	Har området en spesiell symbolverdi?				X
Funksjon	Har området en spesiell funksjon (adkomstzone, korridor, parkeringsplass el.)?				
Egnethet	Er området spesielt godt egnet for en eller flere enkeltaktiviteter som det ikke finnes like gode alternative områder til?				X
Tilrettelegging	Er området tilrettelagt for spesielle aktiviteter eller grupper?				X
Kunnskapsverdier	Er området egnet i undervisningssammenheng eller har området spesielle natur- eller kulturvitenskapelige kvaliteter?				
Lydmiljø	Har området et godt lydmiljø?				
Inngrep	Er området inngrepsfritt?				X
Utstrekning	Er området stort nok for å utøve de ønskede aktivitetene?				
Tilgjengelighet	Er tilgjengeligheten god, eller kan den bli god?				X
Potensiell bruk	Har området potensial utover dagens bruk?				
SUM	A (Svært viktig friluftsområde)				

Kommentar

Like sør for Harstad ligger Hinnstein. Den lille toppen er med sin nære beliggenhet til byen er en av de aller best besøkte småtoppene, i og omkring Harstad. Toppen kan nåes fra flere forskjellige startsteder, men det enkleste og mest brukte er nok med start enten i fra skolen i Medkila, eller i fra Breivika. En tur til Hinnstein kan passe både som en rask treningstur, som en rask tur etter jobben, eller som en flott familietur en søndags formiddag. Her er god sti å følge hele veien og dette er også en tur som passer for alle.

Like ved Hinnstein ligger Heia. Fra medkila er det opprasket sti som leder opp til Maistua. Fra Maistua og oppover til toppvarden er det bare å velge egnet vei. Heia er en populær ettermiddagstur for topturentusiaster vinterstid. Nedfarten byr på fin skogskjøring i ofte fin snø. Heia er et fint alternativ for en treningstur på ettermiddagstid.

Det er gode parkeringsmuligheter ved både ved barnehagen/skolen i Medkila, Breivikhaugen og ved Rema 1000/Plantasjen Rugevika.

Heia og Hinnstein er et svært populært nærturområde. Herifra og videre inn i fjellområdet er det et utall av stier på kryss og tvers, og området er kanskje det mest populære i Harstad for terrengsykling.

Det er etablert en bred og fin skogsbilvei fra Breivika til Lille Hinnstein. Her ble det i 2016 satt opp en Gapahuk.

Området er skilting fra Medkila til Hinnstein og Heia.

Hinnstein er som Heia en rask og populær tur, vennlig og overkommelig for alle.

Område 19030056

Blåfjellet - Nattmålsfjellet - Sørvikfjellet

Områdetype: Utfartsområde

1=Liten verdi, 5=Stor verdi

Verdisettingsfaktorer	1	2	3	4	5
Brukerfrekvens	Hvor stor er dagens brukerfrekvens?				X
Regionale og nasjonale brukere	Brukes området av personer som ikke er lokale?				X
Opplevelseskvaliteter	Har området spesielle natur- eller kulturhistoriske opplevelseskvaliteter? Har området et spesielt landskap?				X
Symbolverdi	Har området en spesiell symbolverdi?				X
Funksjon	Har området en spesiell funksjon (adkomstzone, korridor, parkeringsplass el.)?				
Egnethet	Er området spesielt godt egnet for en eller flere enkeltaktiviteter som det ikke finnes like gode alternative områder til?				X
Tilrettelegging	Er området tilrettelagt for spesielle aktiviteter eller grupper?				X
Kunnskapsverdier	Er området egnet i undervisningssammenheng eller har området spesielle natur- eller kulturvitenskapelige kvaliteter?				
Lydmiljø	Har området et godt lydmiljø?				
Inngrep	Er området inngrepsfritt?				X
Utstrekning	Er området stort nok for å utøve de ønskede aktivitetene?				
Tilgjengelighet	Er tilgjengeligheten god, eller kan den bli god?				X
Potensiell bruk	Har området potensial utover dagens bruk?				
SUM	B (Viktig friluftsområde)				

Kommentar

Nattmålsnuten og Blåfjellet er populært turmål i Harstadområdet. Her er veldig bra utsikt ned mot Kilbotn, samt andre populære topper i nærområdet. Toppene er kanskje mest besøkt sommerstid. Vinterstid begrenser vegetasjonen noe av kjøremulighetene. Nattmålsnuten beskrives som en enkel og fin ettermiddagstur for topturentusiaster vinterstid. Letteste ankomst er fra skistadion i Kilbotn. Her er det tilrettelagt med god parkeringsplass, klubbhuslokale, fotballanlegg og gapahuk. Et godt utgangspunkt for utfart til fjellområdene.

Sørvikfjellet er en forholdsvis rask og enkel topp å bestige, og toppen kan nåes fra flere aktuelle startsteder. Det går bl.a. en skogsvei et stykke fra Sørvik skole mot Sørvikfjellet som brukes mye til både til turgåing, sykling og toptur/trening. Det er antatt enkleste å parkere ved Kilkamhuset og ta seg til toppen.

Området brukes til turgåing, skigåing, sykling og trening. Det er svært mange brukere av området både sommer og vinter, mye på grunn av gode skogsbilveier og skiløyper.

Flere registrerte kulturminner i Askeladden både ved Pevatnet og i Storskaret. Samiske gammetuffer og andre spor etter tidligere bosetning og aktivitet.

Område 19030057

Landsåsen -Musvatnet - Pevassfjellet

Områdetype: Utfartsområde

1=Liten verdi, 5=Stor verdi

Verdisettingsfaktorer	1	2	3	4	5
Brukerfrekvens	Hvor stor er dagens brukerfrekvens?				
Regionale og nasjonale brukere	Brukes området av personer som ikke er lokale?				
Opplevelseskvaliteter	Har området spesielle natur- eller kulturhistoriske opplevelseskvaliteter? Har området et spesielt landskap?				
Symbolverdi	Har området en spesiell symbolverdi?				
Funksjon	Har området en spesiell funksjon (adkomstzone, korridor, parkeringsplass el.)?				
Egnet	Er området spesielt godt egnet for en eller flere enkeltaktiviteter som det ikke finnes like gode alternative områder til?				
Tilrettelegging	Er området tilrettelagt for spesielle aktiviteter eller grupper?				
Kunnskapsverdier	Er området egnet i undervisningssammenheng eller har området spesielle natur- eller kulturvitenskapelige kvaliteter?				
Lydmiljø	Har området et godt lydmiljø?				
Inngrep	Er området inngrepsfritt?				
Utstrekning	Er området stort nok for å utøve de ønskede aktivitetene?				
Tilgjengelighet	Er tilgjengeligheten god, eller kan den bli god?				
Potensiell bruk	Har området potensial utover dagens bruk?				
SUM	B (Viktig friluftsområde)				

Kommentar

Fantastisk turområde i gå-avstand fra byen. Mange muligheter fra korte til lengre fotturer. Området ligger i umiddelbar nærhet til Folkeparken, men nåes fra flere aktuelle startsteder.

Et viktig og populært turområde som er vennlig og overkommelig for alle.

På Landsåsmyra er det tilrettelagt med gapahuk, bål plass med benker og bord. Særlig populært område for skoler og barnehager.

Det er skiltet til Landsåsmyra og videre til Pevassfjellet.

Område 19030058

Skarsteinneset

Områdetype: Utfartsområde

1=Liten verdi, 5=Stor verdi

Verdisettingsfaktorer	1	2	3	4	5
Brukerfrekvens	Hvor stor er dagens brukerfrekvens?				
Regionale og nasjonale brukere	Brukes området av personer som ikke er lokale?				
Opplevelseskvaliteter	Har området spesielle natur- eller kulturhistoriske opplevelseskvaliteter? Har området et spesielt landskap?				
Symbolverdi	Har området en spesiell symbolverdi?				
Funksjon	Har området en spesiell funksjon (adkomstzone, korridor, parkeringsplass el.)?				
Egnet	Er området spesielt godt egnet for en eller flere enkeltaktiviteter som det ikke finnes like gode alternative områder til?				
Tilrettelegging	Er området tilrettelagt for spesielle aktiviteter eller grupper?				
Kunnskapsverdier	Er området egnet i undervisningssammenheng eller har området spesielle natur- eller kulturvitenskapelige kvaliteter?				
Lydmiljø	Har området et godt lydmiljø?				
Inngrep	Er området inngrepsfritt?				
Utstrekning	Er området stort nok for å utøve de ønskede aktivitetene?				
Tilgjengelighet	Er tilgjengeligheten god, eller kan den bli god?				
Potensiell bruk	Har området potensial utover dagens bruk?				
SUM	B (Viktig friluftsområde)				

Kommentar

Grytøya er ei øy i Harstad kommune i Troms. Øya ligger nord for Hinnøya omgitt av Toppsundet i sør, Kvernsundet i nord, Andfjorden i vest og Vågsfjorden i øst. Hit ut drar det hvert år mange ivrige toppturentusiaster på jakt etter urørt pudde og lykke, og turglade fjellfolk på leit etter utsikt og frisk luft. Det høyeste punktet er det 1 013 meter høye fjellet Nona. De største befolkningssentrene på øya er fiskeværet Grøtavær og bygdene Bessebostad og Fenes. Adkomst til øya er med ferjesambandet Stornes-Bjørnerå fra Hinnøya til ferjeleiet på Bjørnerå sør på øya. Fergeforbindelsen er en del av fylkesvei 8670 fra Harstad som går på østsiden av Grytøya fram til Bjarkøya gjennom Bjarkøyforbindelsen som åpnet i desember 2018.

Grytøyfjellene er preget av et alpint terreng/landskap og beskrives som et populært toppturområde både sommer og vinter. Fjellene ikke nødvendigvis så høye, men utrolig heftige å bestige. Utsikten er fantastisk.

Dale, Alvestad, Grøtavær og Skarstein på Grytøya er et svært viktig kulturhistoriske landskap av nasjonal interesse. Grytøya og Grøtavær har navnet sitt fra det gammelnorske grjótr, som betyr stein. Her er mye rullestein i åkrene og store steinblokker etter siste istid ligger strødd utover. Grøtavær og Alvestad vernes mot den vide Andfjorden og storhavet av skjærgården utenfor som har et vell av holmer og øyer med hvite sandstrener. Bygdene ligger sentralt i forhold til gode fiskeplasser i Andfjorden og Toppsundet, og fisket hadde helt fram til nyere tid stor betydning i kombinasjon med landbruk. Dette vises tydelig i de strandnære tuftene, støene, naustrekkene, bryggene og egnebuene nede ved sjøen. En annen viktig ressurs er det frodige beitelandet. Selv om jorda er karrig og steinet, er det fra fjære til fjell grønne gressletter som beites av sau. Dalgangene innover fjellmassivet bak bebyggelsen har også vært viktige ressursområder, både for beiting, myrslått og jakt. I bygdene finnes kulturminner med stor tidsdybde og variasjon, fra eldre steinalder og fram til nyere tid.

Skarsteinneset er et tilgjengelig område, en registrert strandsone med rullestein som er attraktiv for friluftsliv, rekreasjon og naturopplevelse, særlig sommerhalvåret.

Nærturområde med stor betydning for lokalmiljøet, og brukes i hovedsak lokalbefolkningen.

Det er godt egnet for enkle fotturer i området, bl.a. ta turen opp Hattfjellet.

Et nydelig område og Grytøyas utsiktpunkt for midnattssol.

Turområdet er mye brukt av leirskolen.

Her blir det tidlig bart.

Område 19030059

Laåsen

Områdetype: Nærturterreng

1=Liten verdi, 5=Stor verdi

Verdisettingsfaktorer		1	2	3	4	5
Brukerfrekvens	Hvor stor er dagens brukerfrekvens?			X		
Regionale og nasjonale brukere	Brukes området av personer som ikke er lokale?		X			
Opplevelseskvaliteter	Har området spesielle natur- eller kulturhistoriske opplevelseskvaliteter? Har området et spesielt landskap?			X		
Symbolverdi	Har området en spesiell symbolverdi?					
Funksjon	Har området en spesiell funksjon (adkomstzone, korridor, parkeringsplass el.)?					
Egnet	Er området spesielt godt egnet for en eller flere enkeltaktiviteter som det ikke finnes like gode alternative områder til?					
Tilrettelegging	Er området tilrettelagt for spesielle aktiviteter eller grupper?			X		
Kunnskapsverdier	Er området egnet i undervisningssammenheng eller har området spesielle natur- eller kulturvitenskapelige kvaliteter?			X		
Lydmiljø	Har området et godt lydmiljø?					X
Inngrep	Er området inngrepsfritt?				X	
Utstrekning	Er området stort nok for å utøve de ønskede aktivitetene?					
Tilgjengelighet	Er tilgjengeligheten god, eller kan den bli god?			X		
Potensiell bruk	Har området potensial utover dagens bruk?					
SUM		B (Viktig friluftsområde)				

Kommentar

Grytøya er ei øy i Harstad kommune i Troms. Øya ligger nord for Hinnøya omgitt av Toppsundet i sør, Kvernsundet i nord, Andfjorden i vest og Vågsfjorden i øst. Hit ut drar det hvert år mange ivrige toppturentusiaster på jakt etter urørt pudde og lykke, og turglade fjellfolk på leit etter utsikt og frisk luft. Det høyeste punktet er det 1 013 meter høye fjellet Nona. De største befolkningssentrene på øya er fiskeværer Grøtavær og bygdene Bessebostad og Fenes. Adkomst til øya er med ferjesambandet Stornes-Bjørnerå fra Hinnøya til ferjeleiet på Bjørnerå sør på øya. Fergeforbindelsen er en del av fylkesvei 8670 fra Harstad som går på østsiden av Grytøya fram til Bjarkøya gjennom Bjarkøyforbindelsen som åpnet i desember 2018.

Grytøyfjellene er preget av et alpint terreng/landskap og beskrives som et populært toppturområde både sommer og vinter. Fjellene ikke nødvendigvis så høye, men utrolig heftige å bestige. Utsikten er fantastisk.

Et fint nærturområde tilrettelagt med lavvo og med stor betydning for lokalmiljøet, og brukes i hovedsak lokalbefolkningen.

Laåsen er et fint utgangspunkt for videre fottur til Storheia og videre til Lundenesgalten/Litlegalten.

Område 19030060

Tingholte

Områdetype: Strandsone med tilhørende sjø og vassdrag

1=Liten verdi, 5=Stor verdi

Verdisettingsfaktorer	1	2	3	4	5
Brukerfrekvens	Hvor stor er dagens brukerfrekvens?				
Regionale og nasjonale brukere	Brukes området av personer som ikke er lokale?				
Opplevelseskvaliteter	Har området spesielle natur- eller kulturhistoriske opplevelseskvaliteter? Har området et spesielt landskap?				
Symbolverdi	Har området en spesiell symbolverdi?				
Funksjon	Har området en spesiell funksjon (adkomstzone, korridor, parkeringsplass el.)?				
Egnet	Er området spesielt godt egnet for en eller flere enkeltaktiviteter som det ikke finnes like gode alternative områder til?				
Tilrettelegging	Er området tilrettelagt for spesielle aktiviteter eller grupper?				
Kunnskapsverdier	Er området egnet i undervisningssammenheng eller har området spesielle natur- eller kulturvitenskapelige kvaliteter?				
Lydmiljø	Har området et godt lydmiljø?				
Inngrep	Er området inngrepsfritt?				
Utstrekning	Er området stort nok for å utøve de ønskede aktivitetene?				
Tilgjengelighet	Er tilgjengeligheten god, eller kan den bli god?				
Potensiell bruk	Har området potensial utover dagens bruk?				
SUM	B (Viktig friluftsområde)				

Kommentar

Grytøya er ei øy i Harstad kommune i Troms. Øya ligger nord for Hinnøya omgitt av Toppsundet i sør, Kvernsundet i nord, Andfjorden i vest og Vågsfjorden i øst. Hit ut drar det hvert år mange ivrige toppturister på jakt etter urørt pudde og lykke, og turglade fjellfolk på leit etter utsikt og frisk luft. Det høyeste punktet er det 1 013 meter høye fjellet Nona. De største befolkningscentrene på øya er fiskeværet Grøtavær og bygdene Bessebostad og Fenes. Adkomst til øya er med ferjesambandet Stornes-Bjørnerå fra Hinnøya til ferjeleiet på Bjørnerå sør på øya. Fergeforbindelsen er en del av fylkesvei 8670 fra Harstad som går på østsiden av Grytøya fram til Bjarkøya gjennom Bjarkøyforbindelsen som åpnet i desember 2018.

Tingholte er et tilgjengelig område, en registrert strandsone som er attraktiv for friluftsliv, rekreasjon og naturopplevelse, særlig sommerhalvåret.

Nærturområde med stor betydning for lokalmiljøet, og brukes i hovedsak lokalbefolkningen. Gode parkeringsmuligheter.

Det er registrert arkeologisk minne på Tingholte, tidligere bosetning-aktivitetsområde som også beskrives å være en gammel tingplass.

Arealer langs sjøen er utsatt for stor utbyggingspress.

Område 19030061

Båtvika - Fenesneset

Områdetype: Strandsone med tilhørende sjø og vassdrag

1=Liten verdi, 5=Stor verdi

Verdisettingsfaktorer	1	2	3	4	5
Brukerfrekvens	Hvor stor er dagens brukerfrekvens?				
Regionale og nasjonale brukere	Brukes området av personer som ikke er lokale?				
Opplevelseskvaliteter	Har området spesielle natur- eller kulturhistoriske opplevelseskvaliteter? Har området et spesielt landskap?				
Symbolverdi	Har området en spesiell symbolverdi?				
Funksjon	Har området en spesiell funksjon (adkomstzone, korridor, parkeringsplass el.)?				
Egnet	Er området spesielt godt egnet for en eller flere enkeltaktiviteter som det ikke finnes like gode alternative områder til?				
Tilrettelegging	Er området tilrettelagt for spesielle aktiviteter eller grupper?				
Kunnskapsverdier	Er området egnet i undervisningssammenheng eller har området spesielle natur- eller kulturvitenskapelige kvaliteter?				
Lydmiljø	Har området et godt lydmiljø?				
Inngrep	Er området inngrepsfritt?				
Utstrekning	Er området stort nok for å utøve de ønskede aktivitetene?				
Tilgjengelighet	Er tilgjengeligheten god, eller kan den bli god?				
Potensiell bruk	Har området potensial utover dagens bruk?				
SUM	B (Viktig friluftsområde)				

Kommentar

Grytøya er ei øy i Harstad kommune i Troms. Øya ligger nord for Hinnøya omgitt av Toppsundet i sør, Kvernsundet i nord, Andfjorden i vest og Vågsfjorden i øst. Hit ut drar det hvert år mange ivrige toppturister på jakt etter urørt pudde og lykke, og turglade fjellfolk på leit etter utsikt og frisk luft. Det høyeste punktet er det 1 013 meter høye fjellet Nona. De største befolkningscentrene på øya er fiskeværet Grøtavær og bygdene Bessebostad og Fenes. Adkomst til øya er med ferjesambandet Stornes-Bjørnerå fra Hinnøya til ferjeleiet på Bjørnerå sør på øya. Fergeforbindelsen er en del av fylkesvei 8670 fra Harstad som går på østsiden av Grytøya fram til Bjarkøya gjennom Bjarkøyforbindelsen som åpnet i desember 2018.

Båtvika og Fenesneset er registrerte strandsoner som er attraktiv for friluftsliv, rekreasjon og naturopplevelse, særlig sommerhalvåret. Her er det mulighet for bading og strandliv.

Nærturområde med stor betydning for lokalmiljøet, og brukes i hovedsak lokalbefolkningen. Dårlig med parkeringsplass.

Rikt planteliv

Strandsonen Arealer langs sjøen er utsatt for stor utbyggingspress.

Område 19030062

Vikran

Områdetype: Strandsone med tilhørende sjø og vassdrag

1=Liten verdi, 5=Stor verdi

Verdisettingsfaktorer	1	2	3	4	5
Brukerfrekvens	Hvor stor er dagens brukerfrekvens?				
Regionale og nasjonale brukere	Brukes området av personer som ikke er lokale?				
Opplevelseskvaliteter	Har området spesielle natur- eller kulturhistoriske opplevelseskvaliteter? Har området et spesielt landskap?				
Symbolverdi	Har området en spesiell symbolverdi?				
Funksjon	Har området en spesiell funksjon (adkomstzone, korridor, parkeringsplass el.)?				
Egnethet	Er området spesielt godt egnet for en eller flere enkeltaktiviteter som det ikke finnes like gode alternative områder til?				
Tilrettelegging	Er området tilrettelagt for spesielle aktiviteter eller grupper?				
Kunnskapsverdier	Er området egnet i undervisningssammenheng eller har området spesielle natur- eller kulturvitenskapelige kvaliteter?				
Lydmiljø	Har området et godt lydmiljø?				
Inngrep	Er området inngrepsfritt?				
Utstrekning	Er området stort nok for å utøve de ønskede aktivitetene?				
Tilgjengelighet	Er tilgjengeligheten god, eller kan den bli god?				
Potensiell bruk	Har området potensial utover dagens bruk?				
SUM	B (Viktig friluftsområde)				

Kommentar

Grytøya er ei øy i Harstad kommune i Troms. Øya ligger nord for Hinnøya omgitt av Toppsundet i sør, Kvernsundet i nord, Andfjorden i vest og Vågsfjorden i øst. Hit ut drar det hvert år mange ivrige toppturister på jakt etter urørt pudde og lykke, og turglade fjellfolk på leit etter utsikt og frisk luft. Det høyeste punktet er det 1 013 meter høye fjellet Nona. De største befolkningssentrene på øya er fiskeværet Grøtavær og bygdene Bessebostad og Fenes. Adkomst til øya er med ferjesambandet Stornes-Bjørnerå fra Hinnøya til ferjeleiet på Bjørnerå sør på øya. Fergeforbindelsen er en del av fylkesvei 8670 fra Harstad som går på østsiden av Grytøya fram til Bjarkøya gjennom Bjarkøyforbindelsen som åpnet i desember 2018.

Vikran er et tilgjengelig område, en registrert strandsone som er attraktiv for friluftsliv, rekreasjon og naturopplevelse, særlig sommerhalvåret. Her er det mulighet for bading og strandliv. Fine vikar for overnatting.

Nærturområde med stor betydning for lokalmiljøet, og brukes i hovedsak lokalbefolkningen.

Rikt båtliv.

Det er godt egnet for enkle fotturer i området.

Rikt fugleliv.

Lite tilrettelagt med benker og bålplass.

Arealer langs sjøen er utsatt for stor utbyggingspress.

Område 19030063

Horsevika - Dypingen

Områdetype: Strandsone med tilhørende sjø og vassdrag

1=Liten verdi, 5=Stor verdi

Verdisettingsfaktorer	1	2	3	4	5
Brukerfrekvens	Hvor stor er dagens brukerfrekvens?				
Regionale og nasjonale brukere	Brukes området av personer som ikke er lokale?				
Opplevelseskvaliteter	Har området spesielle natur- eller kulturhistoriske opplevelseskvaliteter? Har området et spesielt landskap?				
Symbolverdi	Har området en spesiell symbolverdi?				
Funksjon	Har området en spesiell funksjon (adkomstzone, korridor, parkeringsplass el.)?				
Egnethet	Er området spesielt godt egnet for en eller flere enkeltaktiviteter som det ikke finnes like gode alternative områder til?				
Tilrettelegging	Er området tilrettelagt for spesielle aktiviteter eller grupper?				
Kunnskapsverdier	Er området egnet i undervisningssammenheng eller har området spesielle natur- eller kulturvitenskapelige kvaliteter?				
Lydmiljø	Har området et godt lydmiljø?				
Inngrep	Er området inngrepsfritt?				
Utstrekning	Er området stort nok for å utøve de ønskede aktivitetene?				
Tilgjengelighet	Er tilgjengeligheten god, eller kan den bli god?				
Potensiell bruk	Har området potensial utover dagens bruk?				
SUM	B (Viktig friluftsområde)				

Kommentar

Grytøya er ei øy i Harstad kommune i Troms. Øya ligger nord for Hinnøya omgitt av Toppsundet i sør, Kvernsundet i nord, Andfjorden i vest og Vågsfjorden i øst. Hit ut drar det hvert år mange ivrige toppturister på jakt etter urørt pudde og lykke, og turglade fjellfolk på leit etter utsikt og frisk luft. Det høyeste punktet er det 1 013 meter høye fjellet Nona. De største befolkningssentrene på øya er fiskeværet Grøtavær og bygdene Bessebostad og Fenes. Adkomst til øya er med ferjesambandet Stornes-Bjørnerå fra Hinnøya til ferjeleiet på Bjørnerå sør på øya. Fergeforbindelsen er en del av fylkesvei 8670 fra Harstad som går på østsiden av Grytøya fram til Bjarkøya gjennom Bjarkøyforbindelsen som åpnet i desember 2018.

Horsevika og Dypingen er registrerte strandsoner som er attraktiv for friluftsliv, rekreasjon og naturopplevelse, særlig sommerhalvåret. Her er det mulighet for bading og strandliv.

Nærturområde med stor betydning for lokalmiljøet, og brukes i hovedsak lokalbefolkningen.

Offentlig parkeringsplass før brua til Sandsøy.

Harstad Turlag skal etableres sti fra Tjeldevika via Falkefjellet til Dypingen. Her er en kysthytte under planlegging og tiltenkt oppført i Dypingen.

Rikt båtliv.

Det er godt egnet for enkle fotturer i området.

Rikt fugleliv.

Lite tilrettelagt med benker og bålplass.

Arealer langs sjøen er utsatt for stor utbyggingspress.

Område 19030064

Elgen

Områdetype: Utfartsområde

1=Liten verdi, 5=Stor verdi

Verdisettingsfaktorer	1	2	3	4	5
Brukerfrekvens	Hvor stor er dagens brukerfrekvens?				
Regionale og nasjonale brukere	Brukes området av personer som ikke er lokale?				
Opplevelseskvaliteter	Har området spesielle natur- eller kulturhistoriske opplevelseskvaliteter? Har området et spesielt landskap?				
Symbolverdi	Har området en spesiell symbolverdi?				
Funksjon	Har området en spesiell funksjon (adkomstzone, korridor, parkeringsplass el.)?				
Egnethet	Er området spesielt godt egnet for en eller flere enkeltaktiviteter som det ikke finnes like gode alternative områder til?				
Tilrettelegging	Er området tilrettelagt for spesielle aktiviteter eller grupper?				
Kunnskapsverdier	Er området egnet i undervisningssammenheng eller har området spesielle natur- eller kulturvitenskapelige kvaliteter?				
Lydmiljø	Har området et godt lydmiljø?				
Inngrep	Er området inngrepsfritt?				
Utstrekning	Er området stort nok for å utøve de ønskede aktivitetene?				
Tilgjengelighet	Er tilgjengeligheten god, eller kan den bli god?				
Potensiell bruk	Har området potensial utover dagens bruk?				
SUM	A (Svært viktig friluftsområde)				

Kommentar

Elgen, ligger ytterst ute ved havgapet ved Elgsnes i Harstad kommune. Toppen er et meget flott sted å tilbringe sene nattetimer sommerstid, da en herfra kan nyte fantastisk midnattssol i vest. Elgen er videre ganske så sikkert et av Harstads mest populære turmål, og besøkes hvert år av mange turglade i alle aldre.

Elgen 534 moh er et meget populært turmål og en veldig lettgått og rask tur å gjennomføre. Her er sti en kan følge hele veien til topps som starter fra Hans Egedes Minne.

Det er utfordringer med parkeringsplasser, men ved den lille kirken er det greit med parkeringsmuligheter.

Deler av stien bør kloppes med tiden grunnet stor belastning.

Fantastisk utsikt fra toppen, og et av Harstads beste utsiktspunkt for å se midnattssola.

Område 19030065

Stornes

Områdetype: Strandsone med tilhørende sjø og vassdrag

1=Liten verdi, 5=Stor verdi

Verdisettingsfaktorer	1	2	3	4	5
Brukerfrekvens	Hvor stor er dagens brukerfrekvens?				
Regionale og nasjonale brukere	Brukes området av personer som ikke er lokale?				
Opplevelseskvaliteter	Har området spesielle natur- eller kulturhistoriske opplevelseskvaliteter? Har området et spesielt landskap?				
Symbolverdi	Har området en spesiell symbolverdi?				
Funksjon	Har området en spesiell funksjon (adkomstzone, korridor, parkeringsplass el.)?				
Egnethet	Er området spesielt godt egnet for en eller flere enkeltaktiviteter som det ikke finnes like gode alternative områder til?				
Tilrettelegging	Er området tilrettelagt for spesielle aktiviteter eller grupper?				
Kunnskapsverdier	Er området egnet i undervisningssammenheng eller har området spesielle natur- eller kulturvitenskapelige kvaliteter?				
Lydmiljø	Har området et godt lydmiljø?				
Inngrep	Er området inngrepsfritt?				
Utstrekning	Er området stort nok for å utøve de ønskede aktivitetene?				
Tilgjengelighet	Er tilgjengeligheten god, eller kan den bli god?				
Potensiell bruk	Har området potensial utover dagens bruk?				
SUM	()				

Kommentar

Stornes er et tilgjengelig område, en registrert strandsone som er attraktiv for friluftsliv, rekreasjon og naturopplevelse, særlig sommerhalvåret. Her er det gode fiskemuligheter.

Det er tilgjengelig parkeringsplass ved fergeleie eller i området der stien starter/ved grinden.

Det er godt egnet for enkle fotturer i området.

Tilrettelagt med bålplass

Nærturområde som er veldig lettgått og med stor betydning for lokalmiljøet, og brukes i hovedsak av de lokale.

Område 19030066

Generalhagen

Områdetype: Leke- og rekreasjonsområder

1=Liten verdi, 5=Stor verdi

Verdisettingsfaktorer		1	2	3	4	5
Brukerfrekvens	Hvor stor er dagens brukerfrekvens?					X
Regionale og nasjonale brukere	Brukes området av personer som ikke er lokale?				X	
Opplevelseskvaliteter	Har området spesielle natur- eller kulturhistoriske opplevelseskvaliteter? Har området et spesielt landskap?			X		
Symbolverdi	Har området en spesiell symbolverdi?				X	
Funksjon	Har området en spesiell funksjon (adkomstzone, korridor, parkeringsplass el.)?					X
Egnethet	Er området spesielt godt egnet for en eller flere enkeltaktiviteter som det ikke finnes like gode alternative områder til?					X
Tilrettelegging	Er området tilrettelagt for spesielle aktiviteter eller grupper?				X	
Kunnskapsverdier	Er området egnet i undervisningssammenheng eller har området spesielle natur- eller kulturvitenskapelige kvaliteter?					X
Lydmiljø	Har området et godt lydmiljø?	X				
Inngrep	Er området inngrepsfritt?	X				
Utstrekning	Er området stort nok for å utøve de ønskede aktivitetene?			X		
Tilgjengelighet	Er tilgjengeligheten god, eller kan den bli god?					X
Potensiell bruk	Har området potensial utover dagens bruk?					X
SUM		A (Svært viktig friluftsområde)				

Kommentar

Generalhagen er en svært viktig grønn bypark i Harstad mellom Hans Egdesgate og Storgata. Generalhagen var opprinnelig den private hagen til generalen, derfra navnet, og ble bygget av forsvaret for kommandøren av 6. divisjon. Generalboligen brant ned i 1941, og etter 2. verdenskrig ble hagen tatt i bruk som offentlig parkområde siden 1945. På midten av 1980-tallet ble parken renoveret og lekeplassen (Fredrikshaven) ble oppgradert, samt fontene, trapper, trappeamfi, beplantning og statuer fikk plass i parken. Den delen av parken som er lekeplass, kalles Fredriksenhagen.

Lekeplassen ble fullstendig opprustet høsten 2019.

I 2019 ble Asplan Viak engasjert av Harstad kommune i utarbeidelsen av forprosjektet til nye Generalhagen. Det er i dag et ønske om å utnytte parkens potensiale som byrom. Det er et ønske om å legge til rette for aktivitet, og blant annet bruke parken til arrangementer og konserter. Bl.a. tar forprosjektet for seg ny scene, flytting av paviljongen, ny belysning og supplering av parken med diverse utstyr/skøytebane/isbaneanlegg.

Område 19030067

Finnslettheia og omliggende områder

Områdetype: Store turområder med tilrettelegging

1=Liten verdi, 5=Stor verdi

Verdisettingsfaktorer		1	2	3	4	5
Brukerfrekvens	Hvor stor er dagens brukerfrekvens?				X	
Regionale og nasjonale brukere	Brukes området av personer som ikke er lokale?		X			
Opplevelseskvaliteter	Har området spesielle natur- eller kulturhistoriske opplevelseskvaliteter? Har området et spesielt landskap?			X		
Symbolverdi	Har området en spesiell symbolverdi?					
Funksjon	Har området en spesiell funksjon (adkomstzone, korridor, parkeringsplass el.)?					
Egnethet	Er området spesielt godt egnet for en eller flere enkeltaktiviteter som det ikke finnes like gode alternative områder til?					
Tilrettelegging	Er området tilrettelagt for spesielle aktiviteter eller grupper?		X			
Kunnskapsverdier	Er området egnet i undervisningssammenheng eller har området spesielle natur- eller kulturvitenskapelige kvaliteter?					
Lydmiljø	Har området et godt lydmiljø?					X
Inngrep	Er området inngrepsfritt?				X	
Utstrekning	Er området stort nok for å utøve de ønskede aktivitetene?					X
Tilgjengelighet	Er tilgjengeligheten god, eller kan den bli god?					
Potensiell bruk	Har området potensial utover dagens bruk?					
SUM		C (Registrert friluftsområde)				

Kommentar

Finnslettheia er et fantastisk fint turmål vinterstid, enten man velger den korte veien opp fra Storvannsområdet eller den noe lengre fra Sørlia. Det er ikke alt for mange sjenerende fjell rundt, slik at utsikten fra toppen er ganske fin.

Dette er et fantastisk ski- og fottur område for de som liker vekslende utfordringer.

Det er mulig å parkere ved Bjørnhaugen. Bjørnhaugen (dnt hytte) ble i 2017 renoveret og framstår nå som en flott hytte. Hytta ligger ved fylkesvei 14 i et attraktivt og mye benyttet friluftsområde ved foten av populære Melå og Finnslettheia. Terrenget rundt hytta passer utmerket for småbarnsfamilier til mindre utflukter.

Harstad Turlag har merket sommerrute fra folkeparken til Bjørnhaugen, ca. 20,2 km. Denne går over Finnslettheia.

Forsvaret har sitt øvingsfelt i området.

Område 19030068

Gammelhamn, Bjarkøy

Områdetype: Strandsone med tilhørende sjø og vassdrag

1=Liten verdi, 5=Stor verdi

Verdisettingsfaktorer		1	2	3	4	5
Brukerfrekvens	Hvor stor er dagens brukerfrekvens?			X		
Regionale og nasjonale brukere	Brukes området av personer som ikke er lokale?		X			
Opplevelseskvaliteter	Har området spesielle natur- eller kulturhistoriske opplevelseskvaliteter? Har området et spesielt landskap?			X		
Symbolverdi	Har området en spesiell symbolverdi?					
Funksjon	Har området en spesiell funksjon (adkomstzone, korridor, parkeringsplass el.)?				X	
Egnethet	Er området spesielt godt egnet for en eller flere enkeltaktiviteter som det ikke finnes like gode alternative områder til?				X	
Tilrettelegging	Er området tilrettelagt for spesielle aktiviteter eller grupper?			X		
Kunnskapsverdier	Er området egnet i undervisningssammenheng eller har området spesielle natur- eller kulturvitenskapelige kvaliteter?			X		
Lydmiljø	Har området et godt lydmiljø?					
Inngrep	Er området inngrepsfritt?		X			
Utstrekning	Er området stort nok for å utøve de ønskede aktivitetene?				X	
Tilgjengelighet	Er tilgjengeligheten god, eller kan den bli god?					X
Potensiell bruk	Har området potensial utover dagens bruk?					
SUM		C (Registrert friluftsområde)				

Kommentar

Gammelhamn ligger i Nergårdsvika, på østsida av Bjarkøya. Rett ned Nergård. Båthavna ligger åpent og solfylt til, med panoramautsikt østover mot Senja. Ganske usjenert, og passe avstand til nærmeste bebyggelse. Fine stein- og tanglandinger i hele bukta. Spesielt på nedsiden av naustene.

Bjarkøy-, Helløy- og Meløyvær- området er et reinspikka paradys for kajakkpadling. Litt mer utfordrende for seilere pga. masse skjær, grunner og trange passasjer.

Gammelhamn på Bjarkøya er et tilgjengelig område, en registrert strandsone som er attraktiv for friluftsliv, rekreasjon og naturopplevelse, særlig sommerhalvåret. Her er det mulighet for bading og strandliv.

Nærturområde med stor betydning for lokalmiljøet, og brukes i hovedsak lokalbefolkningen.

Det er gode parkeringsmuligheter og tilrettelagt med benker og bord.

Båtmuseum.

Arealer langs sjøen er utsatt for stor utbyggingspress.

Område 19030069

Lassevika og omliggende områder, øst på Heløya

Områdetype: Strandsone med tilhørende sjø og vassdrag

1=Liten verdi, 5=Stor verdi

Verdisettingsfaktorer		1	2	3	4	5
Brukerfrekvens	Hvor stor er dagens brukerfrekvens?	X				
Regionale og nasjonale brukere	Brukes området av personer som ikke er lokale?	X				
Opplevelseskvaliteter	Har området spesielle natur- eller kulturhistoriske opplevelseskvaliteter? Har området et spesielt landskap?			X		
Symbolverdi	Har området en spesiell symbolverdi?		X			
Funksjon	Har området en spesiell funksjon (adkomstzone, korridor, parkeringsplass el.)?			X		
Egnethet	Er området spesielt godt egnet for en eller flere enkeltaktiviteter som det ikke finnes like gode alternative områder til?			X		
Tilrettelegging	Er området tilrettelagt for spesielle aktiviteter eller grupper?	X				
Kunnskapsverdier	Er området egnet i undervisningssammenheng eller har området spesielle natur- eller kulturvitenskapelige kvaliteter?		X			
Lydmiljø	Har området et godt lydmiljø?					X
Inngrep	Er området inngrepsfritt?					X
Utstrekning	Er området stort nok for å utøve de ønskede aktivitetene?					X
Tilgjengelighet	Er tilgjengeligheten god, eller kan den bli god?		X			
Potensiell bruk	Har området potensial utover dagens bruk?					
SUM		C (Registrert friluftsområde)				

Kommentar

Helløya er ei øy i Harstad kommune i Troms. Den er ubebodd og ligger like nord for Bjarkøya. Høyeste punkt på øya er Kollen på 130 moh.

På sørsiden av øya i Sundsvollundet ligger et fugleberg som primært er tilholdssted for krykkje. Man kan også observere at de fleste andre vanlige måsearter har tilhold i krykkjeberget, og i tillegg er det ofte både ørn, skarv, kråke, og ravn som kan observeres i sundet.

Lassevika på Helløya er et tilgjengelig naturskjønt område og en registrert strandsone som er attraktiv for friluftsliv, rekreasjon og naturopplevelse, særlig sommerhalvåret. Her er det mulighet for bading og strandliv.

Nærturområde med stor betydning for lokalmiljøet, og brukes i hovedsak lokalbefolkningen.

Det er godt egnet for enkle fotturer i området.

Arealer langs sjøen er utsatt for stor utbyggingspress.

Område 19030070

Kråkenesvika - Hallevika

Områdetype: Strandsone med tilhørende sjø og vassdrag

1=Liten verdi, 5=Stor verdi

Verdisettingsfaktorer	1	2	3	4	5
Brukerfrekvens	Hvor stor er dagens brukerfrekvens?				
Regionale og nasjonale brukere	X				
Opplevelseskvaliteter	Har området spesielle natur- eller kulturhistoriske opplevelseskvaliteter? Har området et spesielt landskap?				
Symbolverdi	Har området en spesiell symbolverdi?				
Funksjon	Har området en spesiell funksjon (adkomstsoner, korridor, parkeringsplass el.)?				
Egnethet	Er området spesielt godt egnet for en eller flere enkeltaktiviteter som det ikke finnes like gode alternative områder til?				
Tilrettelegging	Er området tilrettelagt for spesielle aktiviteter eller grupper?				
Kunnskapsverdier	Er området egnet i undervisningssammenheng eller har området spesielle natur- eller kulturvitenskapelige kvaliteter?				
Lydmiljø	Har området et godt lydmiljø?				
Inngrep	Er området inngrepsfritt?				
Utstrekning	Er området stort nok for å utøve de ønskede aktivitetene?				
Tilgjengelighet	Er tilgjengeligheten god, eller kan den bli god?				
Potensiell bruk	Har området potensial utover dagens bruk?				
SUM	B (Viktig friluftsområde)				

Kommentar

Kråkenesvika og Hallevika på Sandsøya er et tilgjengelig naturskjønt område og registrerte strandsoner som er attraktiv for friluftsliv, rekreasjon og naturopplevelse, særlig sommerhalvåret. Her er det mulighet for bading og strandliv.

Nærturområde med stor betydning for lokalmiljøet, og brukes i hovedsak lokalbefolkningen.

Her går det tursti fra Nordsand til Kråkeneset og Hallevika hvor det er satt opp gapahuk. Stien er bygd i tre/klopping på flere steder. Det er godt egnet for enkle fotturer i området.

Nordsiden av øya beskrives å være finest, men uten landingsmuligheter for kajakk. Denne siden av øya langs kystklippene bærer preg av et værhardt område.

Det er satt opp informasjonstavle like ovenfor fergeleiet på øya. Her er nyttig informasjon for de som besøker øya angitt på et kart.

Arealer langs sjøen er utsatt for stor utbyggingspress.

Område 19030071

Åkervika Stangnes

Områdetype: Strandsone med tilhørende sjø og vassdrag

1=Liten verdi, 5=Stor verdi

Verdisettingsfaktorer	1	2	3	4	5
Brukerfrekvens	Hvor stor er dagens brukerfrekvens?				
Regionale og nasjonale brukere		X			
Opplevelseskvaliteter	Har området spesielle natur- eller kulturhistoriske opplevelseskvaliteter? Har området et spesielt landskap?				
Symbolverdi	Har området en spesiell symbolverdi?				
Funksjon	Har området en spesiell funksjon (adkomstsoner, korridor, parkeringsplass el.)?				
Egnethet	Er området spesielt godt egnet for en eller flere enkeltaktiviteter som det ikke finnes like gode alternative områder til?				
Tilrettelegging	Er området tilrettelagt for spesielle aktiviteter eller grupper?				
Kunnskapsverdier	Er området egnet i undervisningssammenheng eller har området spesielle natur- eller kulturvitenskapelige kvaliteter?				
Lydmiljø	Har området et godt lydmiljø?				
Inngrep	Er området inngrepsfritt?				
Utstrekning	Er området stort nok for å utøve de ønskede aktivitetene?				
Tilgjengelighet	Er tilgjengeligheten god, eller kan den bli god?				
Potensiell bruk	Har området potensial utover dagens bruk?				
SUM	C (Registrert friluftsområde)				

Kommentar

Åkervik på Stangnes er et tilgjengelig friområde ved sjøen og registrerte strandsoner som er attraktiv for friluftsliv, rekreasjon og naturopplevelse, særlig sommerhalvåret.

Arealer langs sjøen er utsatt for stor utbyggingspress.

Område 19030072

Myran - Steinsåsvannet

Områdetype: Utfartsområde

1=Liten verdi, 5=Stor verdi

Verdisettingsfaktorer	1	2	3	4	5
Brukerfrekvens	Hvor stor er dagens brukerfrekvens?				
Regionale og nasjonale brukere	Brukes området av personer som ikke er lokale?				
Opplevelseskvaliteter	Har området spesielle natur- eller kulturhistoriske opplevelseskvaliteter? Har området et spesielt landskap?				
Symbolverdi	Har området en spesiell symbolverdi?				
Funksjon	Har området en spesiell funksjon (adkomstzone, korridor, parkeringsplass el.)?				
Egnethet	Er området spesielt godt egnet for en eller flere enkeltaktiviteter som det ikke finnes like gode alternative områder til?				
Tilrettelegging	Er området tilrettelagt for spesielle aktiviteter eller grupper?				
Kunnskapsverdier	Er området egnet i undervisningssammenheng eller har området spesielle natur- eller kulturvitenskapelige kvaliteter?				
Lydmiljø	Har området et godt lydmiljø?				
Inngrep	Er området inngrepsfritt?				
Utstrekning	Er området stort nok for å utøve de ønskede aktivitetene?				
Tilgjengelighet	Er tilgjengeligheten god, eller kan den bli god?				
Potensiell bruk	Har området potensial utover dagens bruk?				
SUM	B (Viktig friluftsområde)				

Kommentar

Området er særlig populær om sommeren for sine fiskevann (Steinsåsvatnet og Tennvatnet). Om vinteren er det et fantastisk ski- og fotturområde for de som liker vekslende utfordringer.

Harstad kommune kjører skiløyper om vinteren helt inn til Steinsåsvatnet. Se www.skisport.no for oversikt.

Rødmyrstillia beskrives å være en fin badeplass.

Harstad Jeger- og Fiskerforening og andre hundeeiere bruker et område ved Tennvatnet til å trene og dresserer hundene sine.

Grønnskollen (dnt hytte) ligger bynært til mellom Musvatnet og Steinsåsvannet. Området hvor hytta ligger er et populært turområde for Harstads befolkning til alle årstider.

Område 19030073

Harstadåsen

Områdetype: Nærturterreng

1=Liten verdi, 5=Stor verdi

Verdisettingsfaktorer	1	2	3	4	5
Brukerfrekvens	Hvor stor er dagens brukerfrekvens?				
Regionale og nasjonale brukere	Brukes området av personer som ikke er lokale?				
Opplevelseskvaliteter	Har området spesielle natur- eller kulturhistoriske opplevelseskvaliteter? Har området et spesielt landskap?				
Symbolverdi	Har området en spesiell symbolverdi?				
Funksjon	Har området en spesiell funksjon (adkomstzone, korridor, parkeringsplass el.)?				
Egnethet	Er området spesielt godt egnet for en eller flere enkeltaktiviteter som det ikke finnes like gode alternative områder til?				
Tilrettelegging	Er området tilrettelagt for spesielle aktiviteter eller grupper?				
Kunnskapsverdier	Er området egnet i undervisningssammenheng eller har området spesielle natur- eller kulturvitenskapelige kvaliteter?				
Lydmiljø	Har området et godt lydmiljø?				
Inngrep	Er området inngrepsfritt?				
Utstrekning	Er området stort nok for å utøve de ønskede aktivitetene?				
Tilgjengelighet	Er tilgjengeligheten god, eller kan den bli god?				
Potensiell bruk	Har området potensial utover dagens bruk?				
SUM	B (Viktig friluftsområde)				

Kommentar

Harstadåsen er en ås og et boligområde i Harstad vest for sentrum. Boligområdet ligger i en skråning opp mot åsens høyeste del som ikke er bebygget. Boligområdet grenser mot boligområdene Skaret i sør, Eineberget i retning bysentrum og Harstad stadion i nord. På vestsiden av åsen ligger boligområdet Blåbærhaugen.

Området er et særlig viktig nærtur/friluftsområde for Harstads befolkning, særlig lokalmiljøet. Lett tilgjengelig, i gå-avstand fra byen og passer for alle.

Området ligger i umiddelbar nærhet til Folkeparken, men nåes fra flere aktuelle startsteder. Kanskje best egnet å starte fra Folkeparken. Her er det også parkeringsmuligheter.

Harstadåsen har flere turstier i kryss og på tvers. Derfor er det behov for bedre skilting/merking i området.

Område 19030074

Storhornet

Områdetype: Nærturterreng

1=Liten verdi, 5=Stor verdi

Verdisettingsfaktorer		1	2	3	4	5
Brukerfrekvens	Hvor stor er dagens brukerfrekvens?			X		
Regionale og nasjonale brukere	Brukes området av personer som ikke er lokale?		X			
Opplevelseskvaliteter	Har området spesielle natur- eller kulturhistoriske opplevelseskvaliteter? Har området et spesielt landskap?				X	
Symbolverdi	Har området en spesiell symbolverdi?					
Funksjon	Har området en spesiell funksjon (adkomstzone, korridor, parkeringsplass el.)?					
Egnethet	Er området spesielt godt egnet for en eller flere enkeltaktiviteter som det ikke finnes like gode alternative områder til?					
Tilrettelegging	Er området tilrettelagt for spesielle aktiviteter eller grupper?		X			
Kunnskapsverdier	Er området egnet i undervisningssammenheng eller har området spesielle natur- eller kulturvitenskapelige kvaliteter?					
Lydmiljø	Har området et godt lydmiljø?				X	
Inngrep	Er området inngrepsfritt?				X	
Utstrekning	Er området stort nok for å utøve de ønskede aktivitetene?					
Tilgjengelighet	Er tilgjengeligheten god, eller kan den bli god?		X			
Potensiell bruk	Har området potensial utover dagens bruk?					
SUM		C (Registrert friluftsområde)				

Kommentar

Storhornet (510 moh) er en enkel og grei tur med jevn stigning opp til Storhornet med flott utsikt mot Toppsundet/Grytøya, Aunfjellet og mot byen.

Området er et særlig viktig nærtur/friluftsområde for Harstads befolkning, særlig lokalmiljøet. Passer for alle.



Folkeparken utviklingsplan

Det er behov for en helhetlig plan ved videre utvikling av Folkeparken i Harstad. Folkeparken ligger i naturskjønne omgivelser, i gangavstand fra Harstad sentrum (1,7km fra Harstad sentrum).

Dette dokumentet oppsummerer viktige premisser og overordnet behov for Folkeparken.


Folkeparken kan avgrensnes som to områder. Selve Folkeparken, de mest bynære og brukte areal omkring grunnvannet og Harstadvannet (ca. 500 da.) Videre omfatter Folkepark-området også arealer nord- og vestover (ca. 1600da.)

Folkepark-området er i dag fordelt på flere grunneiere, dette kan gjøre arbeid mer krevende ved tilrettelegging av nye aktiviteter og infrastruktur for friluftsliv. Det største arealet kommunen eier er rundt Grunnvannet og til Blåbærhaugen, inkludert innfallsporten med parkeringsarealer. Fjellveien består i hovedsak av private grunneiere.

Folkeparken - gaven til oss alle

Harstad folkepark ble grunnlagt av et arbeidsutvalg med verftseier Sigvart Bach som initiativtaker og formann, og ble overrakt Harstad kommune under en høytidelig, stilt seremoni sankthansaften 1947. Det var flere grunneiere som dels solgte og dels forærte sine skogteiger til formålet. Betingelsen var at området skulle brukes til en park for folket i all fremtid.

Dette gir en ekstra forpliktelse for oss alle, kommunen som eier og folket som brukere, å ta best mulig vare på den flotte gaven som vi er så stolt av.



Harstad kommune

Attraktivt hele livet

I statuttene vedtatt av bystyret i 1947 heter det at i «det nevnte området skal i fremtiden ikke kunne benyttes til annet formål enn til folkepark og tiltak som faller innfor dette formål, så som til stevner, sammenkomster av almen interesse m.v.»

Begrepet «Folkepark» er ifølge Wikipedia er en type festplass eller stort friluftsparkanlegg som ligger i byer eller tettsteder og er åpen for alle.

Folkeparken i Harstad har et rikt dyre og fugleliv, og en rik fauna med muligheter for bær og soppsteking. Det er flere fiskevann og naturstier i bjørke- og granskog. Ved utvikling av parken er det viktig å ivareta disse kvalitetene.

Folkeparken har i mange år vært brukt til ulike friluftaktiviteter, og bruken har endret seg noe gjennom årene. Av historisk interesse kan det nevnes at det har vært 3 bjørner i Folkeparken på 50 tallet, binna Fanny og ungene Per og Pål. Det har vært en restriktiv linje når det gjelder å bruke parken til andre formål. Dette fordi det er viktig at prinsippene om en folkepark for allmennheten ivaretas, at parken ikke kommersialiseres eller tilrettelegges særskilt for egne brukergrupper.

Kommunestyret vedtok i 2014 (sak 2014/4854) at fremtidig drift og utvikling av parken skulle gjøres i tråd med dagens praksis og tilhørende statutter. "En utvikling med bedre tilgjengelighet, bedre fremkommelighet, lyssetting av nye traseer og sammenknytning med tiliggende bolig- og naturområder prioriteres".

Når det gjelder de nasjonale målene for friluftsliv står det i stortingsmelding (Meld. St.18 2015-2016) at det skal det stimuleres til økt friluftsliv for alle. Gjennom forvaltning av frilufsloven arbeider kommunen for å verne om friluftslivets naturgrunnlag, sikre friluftsinnteresser og allmennhetens rett til ferdsel og opphold i naturen.



” En utvikling med bedre tilgjengelighet, bedre fremkommelighet, lyssetting av nye traseer og sammenknytning med tiliggende bolig-og naturområder prioriteres”



Bruk i dag- aktiviteter året rundt

Folkeparken er Harstads mest populære turterreng og byr på mange aktivitetsmuligheter sommer og vinter. Det er tilrettelagt for en rekke friluftsktivityter som blant annet bading, fiske, turgåing, båling, ski og aking. Skoler og barnehager er også aktive brukere av Folkeparken til blant annet kroppsvingstimer.

Mange barneskirenn og mindre skirenn arrangeres i Folkeparken med utgangspunkt fra Startsløtta og Medkila Skilag sin klubbbrakkje. Brakka for funksjonærer og tidtaking ble etablert høsten 1991 i forbindelse med arrangementen av hovedlandsrennet i mars 1992. Den fremstår i dag i svært dårlig forfatning og det er behov for å renovere bygget.

Det er arrangeres også en rekke andre typer friluftslivsarrangement, blant annet arrangerer Harstad Motorsykkelklubb sitt Nord-Norge-treff hvert år i Folkeparken.

I nær tilknytning til Folkeparken ligger Heggenkollen skytteranlegg, Blåbæرهاugen bike park, travbanen og Kveldteigen hoppanlegg.

Parken har et godt utbygd løypenettverk som er et godt utgangspunkt for både korte og lengre turer. Kommunen kjøper skiløyper og vedlikeholder turstier og veier. Turstiene har ulik grad av opparbeiding. Folkeparken har en indre og ytre lysløype på rundt 10 km. Totalt oppkjørte skiløyper er rundt 30 km.

Langs turstiene er det flere gapahuker med grillplass, i alt 10 stk som kommunen forsyner med ved. Den første gapahuken er mindre enn 50 m fra parkeringsplassen (innfallsporten), de 9 andre ligger langs løypenettet og Fjellveien.

Løypestatus blir oppdatert på www.skisportet.no. Kart er nyttig både som supplement og som alternativ til skilting, merking og andre fysiske tiltak i terrenget.

Medkila Skilag benytter løypenettet til både skitrening og barmarkstrening. Brukerkonflikter er i dag ikke et stort problem, og folkeparken har et vidt spekter av brukere og aktiviteter. Det anmodes om å vise hensyn til hverandre og naturen.

Harstad kommune ved drift- og utbyggingstjenesten planlegger og koordinerer drift og vedlikeholdsuppgaver i Folkeparken. Årlig utføres det enkel hogst for å vedlikeholde løypenettverket.

Fjellveien som går opp til Musvannet er den mest populære turløypa i Folkeparken. Seneste i 2017 ble det bevilget midler til oppgradering av turveien. Turveien er utvidet, det er gjort enkel hogst, fjernet stein, grøfting, utskifting av stikkrenner og lagt nytt jevnt toppdekke med god bæreevne. Fjerning av bjørketrær langs stien opp mot Fjellveien har sørgt for mer utsikt for dem som bruker området.

Deler av løypenettverket har fått ny skilting i tråd med nasjonal standard, men det gjenstår å merke flere. På denne måten kan vi fremme styring av ferdsl i naturen, primært gjennom informasjon, skilting og merking.

Lys er en viktig kvalitet for å gi større bruksmuligheter høst og vinter, og skape trygghet ved ferdsl når det er mørkt. Ved rehabilitering av lyspunkter i fremtiden skal det etableres armaturer med LED belysning.



Innfallsporten til Folkeparken

Friluftsområder gir i seg selv mange aktivitetsmuligheter og opplevelseskvalitetene i naturen er viktig å ivareta. Tilretteleggingstiltak bør derfor i størst mulig grad samles. Kombinasjonen med aktivitet og naturopplevelser er det som gir friluftslivets unike verdi. Det er viktig at tiltak i parken får en helhetlig planlegging som ivaretar naturmangfold, og viktige opplevelseskvaliteter i naturen. Mer definerte og opparbeidet aktivitetssanlegg gjør også områdene mer attraktivt for flere brukere.

I Folkeparken er de nærmeste områdene tilrettelagt barnefamilier og bevegelseshemmede. Ved innfallsporten er det tilrettelagt med informasjonstavler, parkeringsplass og toalettbygg. Toalettbygget ble etablert i 2011 til en kostnad på 1,7 millioner.

I løpet av 2020 skal utvidelsen av parkeringsplassen og ny belysning ferdigstilles.

Parkeringsplassen bør utstyres med sykkelstativ eller sykkelparkering som plasseres nærmest friluftslivsområdet, da det er mange som sykler til Folkeparken.

Driftsbygning for grøntanlegg, garasjebygg for arbeidslaget og elgslakteri, turlagshuset (tidligere speiderhuset) til Harstad Turlag er også lokalisert her.

Tufteparken ble etablert i 2019 og er blitt en populær utendørs treningspark til bruk for egenvekttrening. I tilknytning Tufteparken er det etablert en hinderløype for mindre barn.

Ved å samlokalisere aktiviteter for voksne og barn, samt tilrettelegge for bedre tilgjengelighet i dette området med gode sitteplasser skaper man inkluderende møteplasser på tvers av generasjoner og miljø.


Det er behov for bedre tilrettelegging med benkebord og noe rydding av skog for å få litt utsikt. Grillplass i tilknytning til benker kan også etableres.

Konseptet kan utvikles videre med å supplere den etablerte hinderløypen for barn. Hinderløypen kan suppleres med ulike klatre og balanse elementer. Aktivitetsparken kan gjerne ha en temalek som henter inspirasjon fra historien til parken for eksempel de tre bjørnene.

Gjennom innspilprosessen i planarbeidet søkes det etablering av 9-hull frisbeegolfbane i Folkeparken. Frisbeegolf er en av verdens raskest voksende sporter, og det er ikke tilfeldig. I Norge er det nå mer enn 150 baner spredt rundt i landet og antallet øker fra år til år. Sporten appellerer til alle. Frisbeegolfbanen kan lokaliseres og etableres med mindre tiltak og midler i området omkring Startsetta – Musvanet.

God tilrettelegging krever også medvirkning fra relevante målgrupper og interessenter. Friluftslivet har mange ulike brukergrupper og alle bør ivaretas på en god måte.

Et samspill av aktivitetstilbud «til alle» som bidrar til bedre helse og livskvalitet.





Universell utforming og tilgjengelighet

I tråd med statuttene skal Folkeparken utvikles med en bedre tilgjengelighet og fremkommelighet.

Det er ikke alle naturområder som kan bli tilgjengelig for alle grunnet naturlige forhold med hensyn til topografi. Det skal likevel være et sentralt prinsipp og skal tilstrebes der det er hensiktsmessig, og ikke er negativt for naturverdier og/eller opplevelseskvaliteter.

Universelt utformet tiltak som krever omfattende tilrettelegging er derfor lokalisert ved innfallsporten til Folkeparken.

I Folkeparken er tilgjengeligheten bedret flere steder med ny grus og det er behov for å fortsette arbeidet med oppgradering av eksisterende løpnettverk. Det er naturlig å prioritere hovedtrasé langs indre lysløyppe ved videre oppgradering.

Like viktig som selve tilretteleggingen er informasjon om hvilke områder som er universelt utformet og tilgjengelig. Ved innfallsporten bør eksisterende informasjonsskilt byttes ut med et nytt som viser oppdatert kartinformasjon over området.

Ved etablering av ny møblering bør bord og benker følge en norm slik at det blir et mer helhetlig og ryddig uttrykk, og enklere vedlikehold. Utformingen kan være ulik, men det bør være en helhet i valg av materialer. I områder som er universelt utformet eller tilgjengelig for rullestolbrukere bør benkene også være slik at bevegelseshemmede kommer til bordet. I friluftsområder som Folkeparken er en robust utforming som passer inn i omgivelsene best egnet.

Det er behov for oppgradering av eksisterende søppelstativer i Folkeparken. Disse er lokalisert på de mest intensivt brukte områder som ved hovedinngang og badeplassen ved Grunnvannet.





Badevann, fiskevann og fjellvann


Folkeparken har tre populære vann: Grunnvannet, Harstadvannet og Musvannet. Grunnvannet er nærmest innfallsporten og tilrettelagt for bading og fiske, Harstadvannet er et fiskevann og Musvannet er et fjellvann og populært turmål.

Grunnvannet er tilrettelagt med brygge, benker og bålplass. Det er også ender her til barns store begeistring. Grunnvannet har vært en populær badeplass i mange år, men strandsonen er nå blitt delvis gjengrodd. Det er viktig å ta vare på det naturlige vegetasjonsbeltet for å bevare det biologiske mangfoldet og tiltak må derfor nøye vurderes. En naturvennlig tilrettelegging av badeplassen hvor mest mulig naturlig vegetasjon beholdes er å anbefale.

For at rullestolbrukere og andre bevegelseshemmede skal ha mulighet til å bade, kan badeplassen tilrettelegges med rullestolrampe ut i vannet. En flytebrygge til badende kan også gjøre badeplassen mer attraktiv. Tilkomsten til badeplassen bør også oppgraderes.

Bergselva og alle vann i Folkeparken og i omliggende områder er utmerket fiskevann. Grunnvannet er tilrettelagt med en enkel fiskebrygge. Bedre tilgjengelighet for fiske ved Harstadvannet kan gjøres med en enkel flytebrygge og bedret tilkomst. Det er viktig at tiltak planlegges i samarbeid med brukere.

Musvannet er et populært turmål som nås i enden av Fjellveien. Her er det tilrettelagt med gapahuk og ildsted.



Harstadvannet

Grunnvannet

Handlingsplan 2020-2023

Folkeparken skal ivaretas og videreutvikles gjennom ivaretagelse av allemannsretten, bevaring og tilrettelegging av viktige friluftslivsområder, og stimulering til økt friluftslivstivitet for alle.

Tiltakene er ikke gitt en samlet prioritet og planen er ikke juridisk bindende, men skal gi kommunestyret føringer i forbindelse med utarbeidelse av handlingsplanen for anlegg, knyttes opp mot samfunnsplanen, reguleringsplaner og virksomhetsplanen. I tillegg skal handlingsplanen være et arbeidsverktøy for kommunens administrasjon.

Kostnader er ikke utarbeidet for tiltakene, det er en del av det videre arbeidet. Det anbefales at det settes av kr. 500 000 eks. mva til planlegging og mindre fysiske tiltak / oppgraderinger.

Det vil være mulig å søke tilskudd til tilretteleggingstiltakene fra en rekke tilskuddsordninger:

- Fylkeskommunale tilskuddsordninger
- Spillemidler til anlegg for idrett og fysisk aktivitet, herunder friluftsliv
- Stiftelser: Sparebankstiftelsen, Gjensidigestiftelsen og andre lokale/ regionale stiftelser eller sponsorer.

12



13

Handlingsplan 2020-2023				
Hva	Beskrivelse	Prioritering	Ansvar	
Oppdatere kart over løypetraser	Kart må oppdateres.	1	DRU	
Sykkelparkering og møblering	Etablere sykkelparkering ved inngangsporten til Folkeparken. Etablere nye benker der det er størst behov. Bytte ut gamle søppelespann etter behov.	1	DRU	
Etablere nytt informasjonsskilt	Informasjon (skilt med turløyper) om tilgjengelighet ved innfallsport.	1	DRU	
Utarbeide reguleringsplan	Forankre utviklingen gjennom en juridisk bindende plan. Gir grunnlag for erverv av grunn og sikrer nødvendige rettigheter til vedlikehold og opparbeidelse av tiltak, vegger, stier etc.	1	BYG/ DRU/ ABY	
Oppgradering av løypenetteverk	Rehabilitering av indre lysløype. Sørge for bedre tilgjengelighet for alle gjennom universell utforming og skal tilstrebtes der det er hensiktsmessig.	2	DRU	
Nye aktiviteter og oppgradering	Etablere frisbeeoldebane. Vurder andre rimelige tiltak som gir minimale inngrep og er i tråd med dagens bruk og statuer. Vurder behov for oppgradering av eksisterende fasiliteter (for eksempel fiske). I samarbeid med brukere av parken.	2	DRU	
Videreutvikle hinderløp/ aktiviteter for barn og barnefamilier	Etablere gapahuk/grillplass med utsikt (rydde noe skog) og legge til rette for universell utformet bord og benker. Lokaliseres ved eksisterende hinderløp og tuftepark. Videreutvikle hinderløp for barn (aktivitetspark).	2	DRU	
Badeplass	Oppgradering av badeplassen ved Grunnvannet med universell utforming / bedre tilgjengelighet. Vurdering av andre tiltak (ny møblering med mer). Kostnadsoverslag stipuleres for tiltakene.	3	DRU	
Belysning	Kartlegging av lyspunkter og oppgradering til LED-belysning. Vurder lyssetting av nye traseer.	3	DRU	

Løypetraseer fra Folkeparken

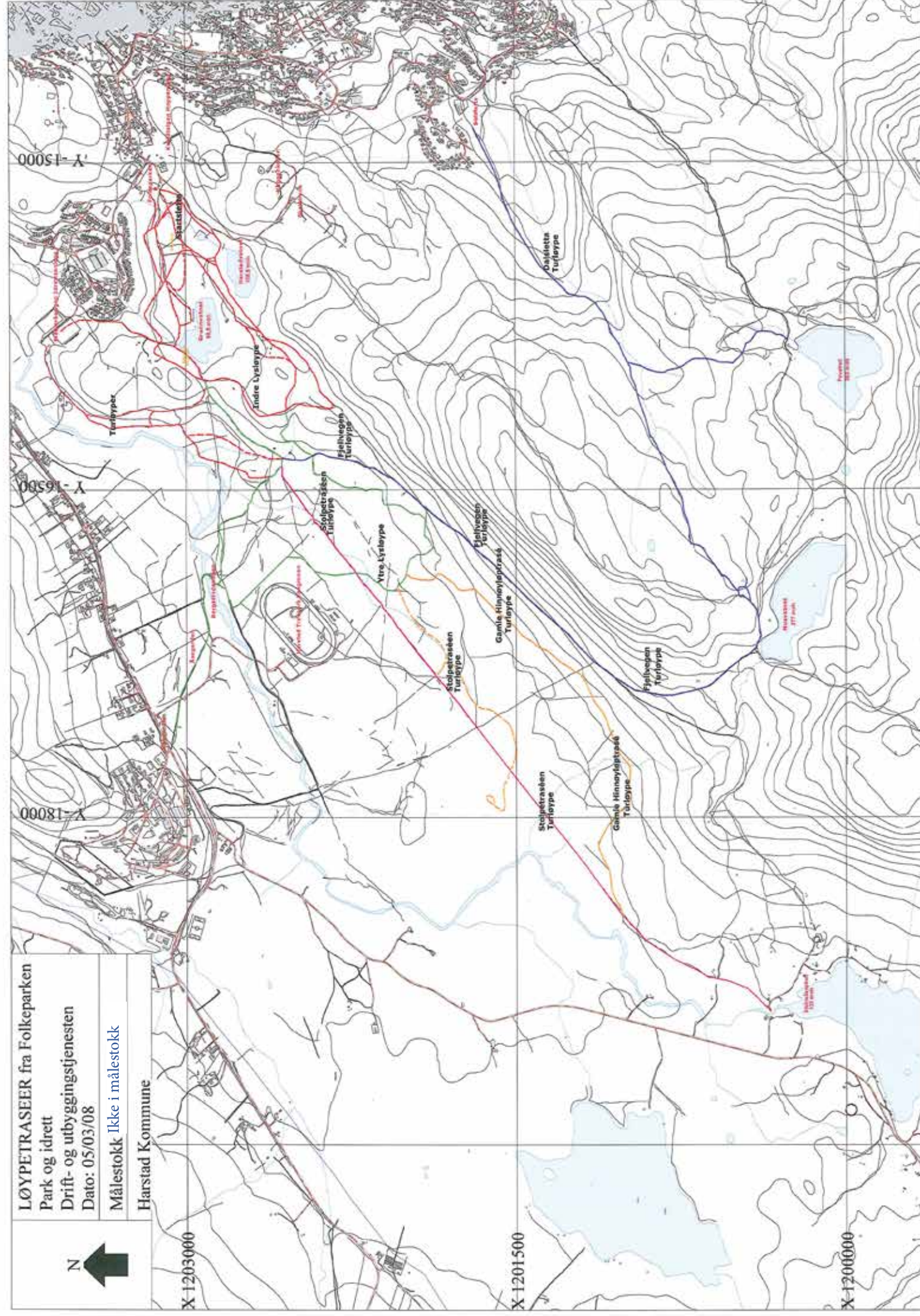
Total lengde med lysløype er ca 7 km. Total lengde oppkjørte løypetraseer med spor er ca 20 km.

TEGNFORKLARINGER

- Indre lysløype. 3 km. Ett spor pluss skøytetrasé
- Ytre lysløype. 3,7 km. Ett spor pluss skøytetrasé
- - Avstikker fra Bergselvdammen opp til Åsegarden, 0,9 km
- - Turløyper fra Blåbærhaugen til kryssing ytre lysløype. 1,4 km
To spor
- Fjellvegen, turløype, 4,5 km fra Folkeparken til Musvatnet.
- Dalsletta til Musvatnet, turløype, 2,5 km. To spor
Avstikker til Pevatnet , 1 km.
- Stolpetraseen, turløype. 3,4 km fra ytre lysløype til Steinsåsvatnet. Total lengde fra Folkeparken til Steinsåsvatnet 4,9 km. To spor utenom lysløypen.
- Gamle Hinnøyløptrasé, turløype. 2,2 km. To spor
- - Turløyper på myrene langs stolpetraseen. To spor

Vedlegg

Kart over løypetraser i Folkeparken (ikke oppdatert)



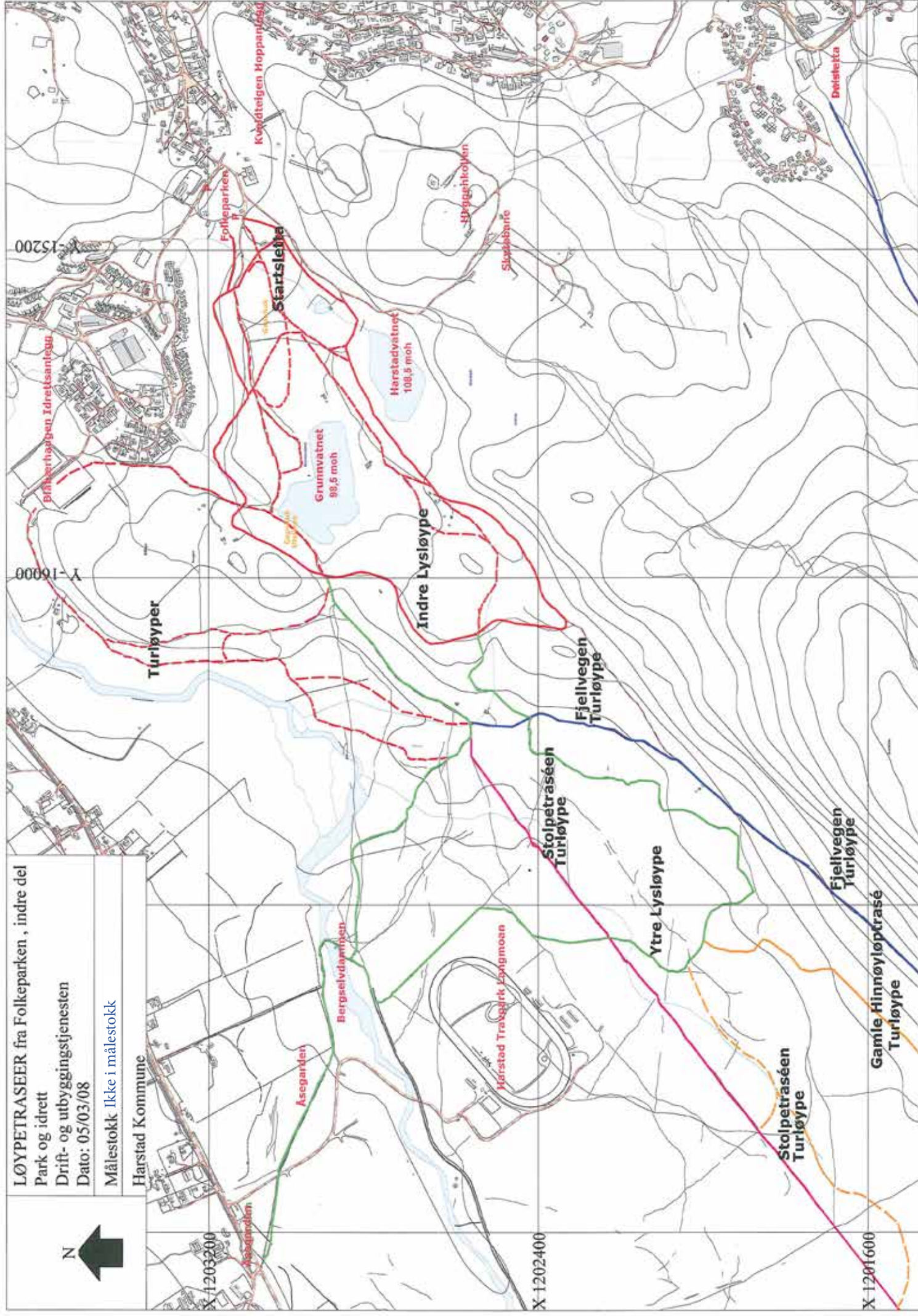


Foto:
 Øivind Arvola (s. 1, 5, 6, 7, 11)
 Lillian Sharma (s. 3, 4, 8, 9, 10,13)

Saksprotokoll – Harstad kommune

Saksmappenr: 2017/6608
Saksbehandler: Eli-Jeanette Olsen
Arkivkode: 143/C20

Behandles av:

Utvalg	Møtedato	Utvalgssaksnr.
Utvalg for oppvekst og kultur	20.10.2020	20/38
Utvalg for plan og næring	28.10.2020	20/121
Kommunestyret	05.11.2020	20/189

KOMMUNEDELPLAN FOR IDRETT, FRILUFTSLIV OG FYSISK AKTIVITET 2020 - 2030 - SLUTTBEHANDLING

Behandling Kommunestyret - 05.11.2020:

Høyre v/Håkon Vahl fremmet følgende forslag:

- 1 *Konseptet «Ti på Topp for alle» innarbeides i kommunedelplanen for idrett, friluftsliv og fysisk aktivitet under kapittel 4. Friluftsliv og fysisk aktivitet. Dette prosjektet gjennomføres i samarbeid med brukere. Bedriftsidretten og Frisklivssentralen i Harstad kommune med sikte på oppstart våren 2022.*
- 2 *Kommunedirektøren bes innarbeide midler til forprosjektering for «Ti på Topp for alle» i VHP 2021-2024. Dette gjøres med sikte på oppstart av prosjektet i 2022.*

MDG v/Hanne Gideonsen fremmet følgende forslag:

Tilrettelegging skal skje på skånsomt vis, slik at hensynet til naturen ivaretas på en god måte.

Innstillingen ble enstemmig vedtatt.
Høyre sitt forslag ble enstemmig vedtatt.
MDG sitt forslag ble enstemmig vedtatt.

Vedtak Kommunestyret - 05.11.2020:

Kommunestyret vedtar vedlagte forslag til kommunedelplan for idrett, friluftsliv og fysisk aktivitet 2020 – 2030, med følgende tillegg/endringer:

- 1 *Konseptet «Ti på Topp for alle» innarbeides i kommunedelplanen for idrett, friluftsliv og fysisk aktivitet under kapittel 4. Friluftsliv og fysisk aktivitet. Dette prosjektet gjennomføres i samarbeid med brukere. Bedriftsidretten og Frisklivssentralen i Harstad kommune med sikte på oppstart våren 2022.*
- 2 *Kommunedirektøren bes innarbeide midler til forprosjektering for «Ti på Topp for alle» i VHP 2021-2024. Dette gjøres med sikte på oppstart av prosjektet i 2022.*

- 3 *Tilrettelegging skal skje på skånsomt vis, slik at hensynet til naturen ivaretas på en god måte.*

UTSKRIFT:
Eli-Jeanette Olsen

Rett utskrift:

Aud Jorun Pedersen
Konsulent

Dokumentet er godkjent elektronisk og krever ikke signatur.

